

TVOŘÍME ■ ZLÍN ■ ■ ■

2023
www.tvorimezlin.cz

Návrhy, které nepostoupily do hlasování

Seznam projektů, které nepostoupily do hlasování

Aktivace nábřeží řeky Dřevnice	3
Bezpečné a kryté parkování dražších jízdních kol, elektrokol a koloběžek u Lázní Zlín	4
Bezpečně pro chodce i cyklisty	5
Částečná oprava chodníku u Kudlovské přehrady.....	6
Částečná oprava sportovního hřiště u skateparku – Dřevnická/Broučkova.....	7
Dobrý skutek.....	8
Doplnění dětského hřiště č. 78 o chodníkové hry a panel pexeso	9
Doplnění dětských a workoutových prvků na hřiště č. 22 - Dřevnická	10
Doplnění víka u odpadkového kontejneru - zrealizováno	11
Fotbal-kroketové hřiště	12
Chodník na ulici k Pasekám nevede k pasekám	13
Chodník ul. Václavská - Kudlov.....	14
Kafe v parku.....	15
Lesopark v parku u lodi	16
Meteorologický sloup ve Zlíně	17
Multifunkční hřiště Boněcko.....	18
Nové dětské hřiště na Lesní čtvrti	19
Nové lavičky na ulici Pod Stráněmi č. p. 4680 a 4683 - zrealizováno.....	20
Nové velké fotbalové hřiště	21
Nový chodník a přechod pro chodce u vstupu do areálu Baťovy nemocnice č. 2	22
Oprava a následná instalace osvětlení jediného spojovacího chodníku od zastávky MHD Budovatelská do ulice Nad Vývozem, Jižní Svahy, Zlín	23
Památkový okruh „Zlín ve 2. světové válce“ – vydání brožury	24
Pumptracková dráha – Příluky Pod lávkou	25
Rekonstrukce oplocení hřiště na Zálešné VI – VII (k vodě)	26
Sluneční clony nad dětské hřiště v parku Komenského.....	27
Úleva pro provoz od cyklistů na ulici Štefánikova rozšířením chodníku na smíšenou cyklostezku	28
Umístění velkých sloupových hodin na náměstí Práce	29
Úprava pěšího propojení mezi ulicemi Vodní a Benešovo nábřeží.....	30
Venkovní fitness stroje na travnaté ploše – Zlín, Prštné	31
Veřejný prostor s legální graffiti stěnou	32
Vyhlídkové místo v jabloňovém sadu	33

Aktivace nábřeží řeky Dřevnice

ANOTACE

Nábřeží řeky Dřevnice je možné pomocí jednoduchých prvků přiblížit lidem a využít jeho kvality. Hranici, kterou dnes řeka kolem sebe tvoří, je možné proměnit na spojující článek.

ROZPOČET

500 000 - 1 500 000 Kč

TENTO NÁVRH NEPOSTOUPIL DO HLASOVÁNÍ – ODŮVODNĚNÍ

– článek 8 bod 5 Všechny projekty se mohou týkat pouze pozemků či jiného majetku města Zlína. Část návrhu ve zjednodušené grafice bez parametru pravděpodobně zasahuje do pozemků, které nevlastní statutární město Zlín (SMZ) a je v majetku Povodí Moravy s.p. To si pak stanovuje i podmínky, za kterých jsou určitá stavební a konstrukční řešení v rádiu řeky možná

– článek 8 bod 7 Projekt nesmí zasahovat do koncepčních a strategických plánů města.

SMZ již dlouhodobě chystá koncept, který by umožnil občanům Zlína lepší rekreační využití jižních břehů řeky Dřevnice a tím podpořil i větší zapojení jejího koryta do aktivního veřejného prostoru města. Návrh byl předán jako podnět Kanceláři architekta města Zlína (KAMZ).

POPIS

Návrh generuje zatraktivnění nábřeží řeky Dřevnice a jeho využití. Řeka je v současné době elementem, o kterém víme, ale málokdy se u něj zastavíme a využíváme jeho potenciál. K aktivaci nábřeží, oživení a jeho lepšímu propojení s obyvateli by pomohla jeho lepší přístupnost. Je možné vybudovat několik posedových schodů v různém počtu a výškové úrovni (dle rozpočtu, vhodnosti terénu, přesného místa osazení a počtu míst). Aktivaci lze budovat postupně. Umožní obyvatelům využívat lépe již stávající prostory k setkávání a trávení volného času. Bude-li umožněno současné zázemí pro malé občerstvení lokálních podniků, dojde ke většímu zatraktivnění. Rodina o 4 členech se bude moci společně zastavit na limonádu/zmrzlinu při projíždce na kole, skupina přátel se může setkat pod širým nebem v rámci kousku městské přírody, samotný obyvatel bude moci posedět na břehu řeky s knihou a kávou v ruce. Aktivace je přínosem pro všechny obyvatele města Zlína. Řeka přestává být prvkem rozdělujícím a stává se žílou, která spojuje své obyvatele.

UMÍSTĚNÍ

nábřeží řeky – možné doporučené oblasti jsou Cigánov až ulice Podvesná XVII



Bezpečné a kryté parkování dražších jízdních kol, elektrokol a koloběžek u Lázní Zlín

ANOTACE

Bezpečné cyklo-boxy, to je kryté, elektronicky uzamykatelné parkování především dražších jízdních kol, elektrokol a koloběžek u Lázní Zlín, které tam doposud chybí.

ROZPOČET

750 000 Kč

TENTO NÁVRH NEPOSTOUPIL DO HLASOVÁNÍ - ODŮVODNĚNÍ

- článek 8 bod 7 - Projekt nesmí zasahovat do koncepčních a strategických plánů města. Projekt Revitalizace ploch kolem objektu Lázně Zlín byl schválen RMZ a bude provedena studie v rámci ITI (Integrované územní investice). Umístění cykloboxů bylo zařazen jako podnět pro studii prostoru.

POPIS

Současné parkovací stojany u Lázní Zlín jsou nekryté a neumožňují bezpečně zamknout jízdní kolo za rám. Z tohoto důvodu navrhujeme umístit bezpečné elektronicky uzamykatelné cyklo-boxy vedle stávajícího parkoviště aut u Lázní Zlín.

Základní sestava je složena ze 4 samostatných boxů pro celkem 8 jízdních kol. Prostřední box je s ovládacím terminálem. Velikost sestav je cca 2,3 x 4,2 metru, výška 2 m.

Povrchová úprava může být různá. Důležité je, aby vyhovovala památkové zóně.

V moderních cyklo-boxech může být dle přání i zásuvka pro dobíjení telefonů nebo elektrokol. Cykloboxy mohou být napájeny solárním panelem. Každý z boxů je navíc vybaven kompresorem na dofouknutí duší.

Cyklo-boxy nové generace se uzavírají magnetickým zámekem a ovládají se pomocí elektronického samoobslužného systému umístěného vždy ve středovém boxu. Terminál obsahuje dotykový panel s numerickými tlačítky pro zadání číselného PINu k uzamknutí a čtečky pro platbu bezkontaktní platební kartou. Platit lze i hotově mincemi. Hodina vyjde na pětikorunu, a lze nastavit maximální dobu uložení.

HLAVNÍ VÝHODY:

- bezpečné řešení parkování jízdních kol
- energetická nezávislost
- snadná přemístitelnost sestav
- rychlá návratnost investice (za bezpečné parkování se platí)
- snadné pořízení, provoz i údržba boxu
- pojištění kol proti krádeži
- různé velikosti sestav
- různé povrchové úpravy a tvary
- různé způsoby uzamykání boxů
- parkování kola ve vodorovné poloze na pevné podlaze
- nehrozí žádné poškození jízdního kola

UMÍSTĚNÍ

vedle stávajícího parkoviště aut u Lázní Zlín, Hradská 888, Zlín



Bezpečně pro chodce i cyklisty

ANOTACE

Žádáme, aby byl úsek Krátká – L. Váchy bezpečný pro chodce i cyklisty mířící na zastávku trolejbusu, vlaku, do obchodu, na úřad. Bohužel zde chodník končí a nastává nebezpečí střetu s motoristou.

ROZPOČET

400 000 Kč

TENTO NÁVRH NEPOSTOUPIL DO HLASOVÁNÍ - ODŮVODNĚNÍ

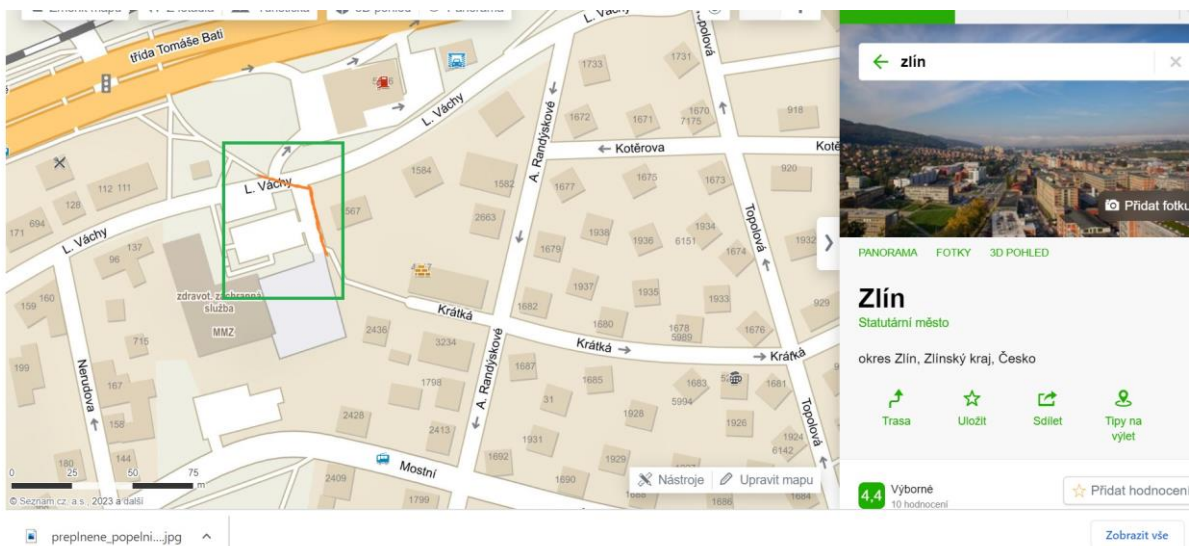
- článek 8 bod 7 - Záměr je v kolizi se strategickou stavbou elektrizace trati Otrokovice Zlín a stavbou Prštnenské příčky.

POPIS

Tento úsek z ulice Krátká – L. Váchy je velmi používaný chodci i cyklisty. Nejen místní tudy míří na zastávku trolejbusu, vlaku, do obchodu, na úřad. Bohužel zde chodník končí a nastává nebezpečný úsek střetu s motoristou. Šlo by to prosím vyřešit nějakou boční stezkou/chodníkem, aby se dala křižovatka bezpečně projít na chodník vedoucí k tř. T. Bati?

UMÍSTĚNÍ

49.2193881N, 17.6425225E – úsek z ulice Krátká do křižovatky s ulicí L. Váchy (zajíždí zde i vyjíždí auta z parkoviště MMZ)



Částečná oprava chodníku u Kudlovské přehrady

ANOTACE

Současný stav chodníku u Kudlovské přehrady je již delší dobu nevyhovující. Nejen nerovnost povrchu, ale hlavně díra skrz chodník, může být do budoucna nebezpečná. Navrhují alespoň částečnou opravu.

ROZPOČET

2 000 000 Kč

TENTO NÁVRH NEPOSTOUPIL DO HLASOVÁNÍ - ODŮVODNĚNÍ

- článek 8 bod 7 - Záměr je součástí investiční akce Odboru dopravy zařazený do plánů realizace investičních akcí v r. 2024.

POPIS

Současný stav chodníku u Kudlovské přehrady je již delší dobu nevyhovující. Nejen nerovnost povrchu, ale hlavně díra skrz chodník, může být do budoucna nebezpečná. A nestačí ji pouze zakrýt ocelovým plechem a podstavcem pro značky. V roce 2016 se pod autem technické služby chodník propadl a dočkal se pouze lokální opravy, i když byl již v té době označen za nevyhovující "Například zmíněný chodník přes přehradu ve Štefánikově ulici je páteří a je v nevyhovujícím stavu, při známkování dostal známku čtyři. Malý kousek na jeho rohu směrem k Centroprojektu už je ve stavu havarijním." (iDnes.cz; 9. června 2016). Jelikož částka 2.000.000 Kč není dostačující na celkovou opravu tohoto chodníku, navrhují proto alespoň částečnou opravu.

UMÍSTĚNÍ

Parcela: 9043/1 ulice Štefánikova



Částečná oprava sportovního hřiště u skateparku – Dřevnická/Broučkova

ANOTACE

Alespoň částečná oprava sportovního hřiště, které je pro svůj současný stav pro některé sporty již nevyhovující – povrch sportovišť je značně poškozen, chybí fotbalové branky.

ROZPOČET

2 000 000 Kč

TENTO NÁVRH NEPOSTOUPIL DO HLASOVÁNÍ - ODŮVODNĚNÍ

- dle pravidel projektu Tvoříme Zlín - článek 8 bod 7 - Projekt nesmí zasahovat do koncepčních a strategických plánů města. V současnosti se vybírá zhotovitel projektové dokumentace na kompletně nový skatepark včetně přilehlých hřišť

POPIS

Současný stav obou hřišť je prakticky pro některý sport nepoužitelný. Povrch sportovišť je značně poškozen, chybí fotbalové branky, oplocení hřiště je v mnohých místech poničeno. Jelikož pro celkovou opravu jsou 2.000.000 Kč nedostačující, navrhuji proto alespoň částečnou opravu těchto sportovišť.

UMÍSTĚNÍ

Parcelní číslo: 3285/1



Dobrý skutek

ANOTACE

Malý mostek, či jen lávku u plicního na zastávku Dukelská.

ROZPOČET

500 000 Kč

TENTO NÁVRH NEPOSTOUPIL DO HLASOVÁNÍ - ODŮVODNĚNÍ

- článek 8 bod 7 Projekt nesmí zasahovat do koncepčních a strategických plánů města a také dle článku 8 bod 8 Realizační náklady projektu nepřesáhnou limit 750 tis. Kč včetně DPH (u malého projektu) a 2 mil. Kč včetně DPH (u velkého projektu). Odhad nákladů na realizaci záměru činí cca 10 mil. Kč.

POPIS

Nenašla jsem jiný způsob, jak vyjádřit prosbu o malé, ale velice prospěšné vylepšení tohoto nádherného města. A jak je ta naše Bařovka krásná, ale velice dlouhá. Celé roky si tak říkám, jak by bylo milé, kdyby sotva jdoucím zaměstnancům někdo udělal ještě jeden malý mostek či jen lávku u plicního oddělení na zastávku Dukelská. Jsou těžké roky a je vhodné dělat dobré skutky. A toto by byl opravdu velký dobrý skutek a velická pomoc.

UMÍSTĚNÍ

Bartošova čtvrť, Zlín



Doplnění dětského hřiště č. 78 o chodníkové hry a panel pexeso

ANOTACE

Doplnění dětského hřiště č. 78 o herní prvky pro starší děti tzv. "chodníkové hry" a panel s pexesem nebo jinou interaktivní hrou.

ROZPOČET

100 000 Kč

TENTO NÁVRH NEPOSTOUPIL DO HLASOVÁNÍ - ODŮVODNĚNÍ


- článek 8 bod 4 - Projekty jsou zaměřeny na úpravy veřejných prostor "vnitřního Zlína". Návrh spadá do místní části Příluky, která není umístěna ve "vnitřním Zlíně". Návrh byl předán k řešení KaMČ Příluky.

POPIS

Stávající dětské hřiště č. 78 v zachovalém stavu by si zasloužilo doplnění o nové herní prvky, které se na okolních hřištích neobjevují. Ráda bych toto hřiště doplnila o hry pro starší děti, předškolního / školního věku, pro které pískoviště, skluzavky či houpačky nemusí být již atraktivní. Jedná se o tzv. "chodníkové hry", které by se namalovaly na stávající dlažbu hřiště. A panel s pexesem, nebo jinou interaktivní hrou.

UMÍSTĚNÍ

Parcela 1433/1 u domu Přílucká 4116



Doplnění dětských a workoutových prvků na hřiště č. 22 - Dřevnická

ANOTACE

Doplnění hřiště č. 22 o dětské herní prvky a zhotovení workoutového hřiště. Toto hřiště by pak sloužilo nejen dětem a doplňovalo by svými prvky již zhotovený sportovní areál.

ROZPOČET

600 000 Kč

TENTO NÁVRH NEPOSTOUPIL DO HLASOVÁNÍ - ODŮVODNĚNÍ

- článek 8 bod 7 - Projekt nesmí zasahovat do koncepčních a strategických plánů města. V lokalitě je umístěn plánovaný záměr 3. úsek "Obchvat Zálešné", který částečně zasáhne i do plochy hřiště.

POPIS

Stávající dětské hřiště č. 22 má i přes svou velkou rozlohu pouze dva herní prvky (houpačku a kolotoč). Navrhuji doplnění dětských herních prvků (dle možností) a zhotovení workoutového hřiště. Hřiště by pak sloužilo nejen dětem, doplňovalo by svými prvky již zhotovený sportovní areál a skatepark.

UMÍSTĚNÍ

Parcelní číslo: 3285/2; Dřevnická hřiště č. 22



Doplnění víka u odpadkového kontejneru - zrealizováno

ANOTACE

Doplnění chybějících vík u odpadkových kontejnerů.

ROZPOČET

1 500 Kč

TENTO NÁVRH NEPOSTOUPIL DO HLASOVÁNÍ – ODŮVODNĚNÍ

Víko kontejneru bylo obratem doplněno.

POPIS

Doplnění víka, které již více jak tři roky chybí na kontejneru č. 4904 na adrese Křiby 4904. Neustále se z kontejneru line zápach a také do kontejneru prší. Možná by nebylo od věci zjistit stav ostatních kontejnerů ve Zlíně a případně doplnit jiná chybějící víka (pracovníci technických služeb jistě zajistí). Problém se týká obyvatel dané oblasti.

UMÍSTĚNÍ

Křiby 4904



Fotbal-kroketové hřiště

ANOTACE

Návrh na realizaci Fotbal-kroketového hřiště v Centrálním parku. Propojí se zručnost hry s míčem se sportem a zábavou. Jde o kombinaci fotbalu s kriketem.

ROZPOČET

500 000 Kč

TENTO NÁVRH NEPOSTOUPIL DO HLASOVÁNÍ - ODŮVODNĚNÍ

- článek 8 bod 7 - Projekt nesmí zasahovat do koncepčních a strategických plánů města. Kapacity Centrálního parku Jižní Svahy pro umístění sportovních aktivit jsou již naplněny. Navrhované umístění zasahuje do pobytových trávníků určených k relaxaci.

POPIS

Ve Zlíně ještě nemáme k dispozici Fotbal-kroketové hřiště. Jedná se o další variantu dnes populárních sportů jako je ve Zlíně již oblíbený Pétanque, DiscGolf a FootGolf. Fotbal-kroketové hřiště má deset variant her dle obtížnosti. Každá varianta má startovací a cílový kolík a mezi nimi je deset branek. Hráči (eventuálně i týmy hráčů) se v kopání střídají. Zvítězí hráč (tým), který jako první projede od startovacího kolíku všechny branky a dotkne se cílového kolíku v jedné či všech herních variantách. Oproti DiscGolfu a FootGolfu jde u Fotbal-kroketu o kontaktní sport, kdy při doteku soupeřova míče může hráč jeho míč odpálit a dostat ho do méně výhodné pozice. Tím se zvyšuje atraktivnost tohoto sportovního klání. Je to zábavná hra pro všechny generace a jistě pobaví každého zlínského příznivce míčových her pod širým nebem. Cílem návrhu je zapojit co nejvíce obyvatel Zlína do aktivního sportu a kolektivní zábavy.

UMÍSTĚNÍ

Centrální park na Jižních svazích – GPS: 49.2391489N, 17.6697814E



Chodník na ulici k Pasekám nevede k pasekám

ANOTACE

Chodník podél ulice K Pasekám je v úseku cca 350 m ve špatném technickém stavu. Cílem předloženého návrhu je upozornit na tuto skutečnost a pokusit se ji napravit.

ROZPOČET

406 668 Kč

TENTO NÁVRH NEPOSTOUPIL DO HLASOVÁNÍ - ODŮVODNĚNÍ

– článek 8 bod 7 Projekt nesmí zasahovat do koncepčních a strategických plánů města. Záměr je součástí investiční akce Odboru dopravy zařazený do plánů realizace investičních akcí v r. 2024 – 2025

POPIS

Chodník podél ulice K Pasekám na západní hraně sídliště Jižní Svahy je v úseku cca 350 m, mezi kruhovým objezdem (U Barcuchů) a odbočkou z ul. Okružní, ve velmi špatném technickém stavu. Cílem předloženého návrhu je upozornit na tuto skutečnost a pokusit se ji napravit. Navrhují chodník předlážit. Ulice K Pasekám ve skutečnosti totiž nevede k pasekám, ale spojuje s centrem města plošně významnou část území určenou ulicemi Mokrá/ Stráže, Pasecká/ Křiby/ Česká, Mezihoří/ Pod Horkou/ Ostrá Horka I/ Na Kopci, Klábalka/ Pastviska/ Na Drahách. V této oblasti žije přes 2000 obyvatel. Je to jediná pěší trasa, po které se dá dostat směrem "do města" nebo (po rovině) na nejbližší zastávku trolejbusu.

Ulice K Pasekám je frekventovaná jak ve smyslu automobilové dopravy, tak i ve smyslu pěší dopravy, cyklistů a koloběžek. Právě chodník šířky 1,6 m podél této ulice slouží chodcům, kteří se zde mívají s cyklisty, chodci, kočárky, koloběžkami, které se neodvážejí na cestu a tak jako všichni ostatní, klíčkují mezi vyvýšenými kvádry silničních vpustí a dírami po vydrolených dlaždicích. Povrch chodníku s mnoha lokálními prohlubněmi, rozšířenými spárami mezi dlažbou, výraznými nerovnostmi za deště plnými vody není bezpečný, ani pohodlný. V kombinaci s automobily, které speciálně na tomto úseku nedodrží předepsaný rychlostní limit, je radost tuto trasu sdílet. Je potřeba také upozornit na skutečnost, že se jedná o část strategické spojnice areálu Baťovy vily z desátých let minulého století a nedávno dokončeného slepého přibližně 283 m dlouhého úseku cyklostezky odkud přímo za kruhový objezd na komunikaci K Pasekám.

Závěr.

Ideální by bylo chodník rozšířit na úkor přilehlého travnatého pásu. Z důvodů předepsaných finančních limitů participačního rozpočtu (a zřejmě i pozemkových úprav) toto nenavrhují. Uvědomuji si, že zkvalitněním povrchu chodníku se výrazně zvýší rychlost kol a koloběžek v tomto úseku a že rovný povrch "přetáhne" další jezdce z asfaltky. Pro chodce nakonec zůstane ten přirozeně zvládnutý travnatý pás. A tam se voda přirozeně vsakuje.

UMÍSTĚNÍ

K Pasekám, Zlín



Chodník ul. Václavská - Kudlov

ANOTACE

Bezpečnost dětí při cestě do školy – Kudlov výhledy.

ROZPOČET

20 000 Kč

TENTO NÁVRH NEPOSTOUPIL DO HLASOVÁNÍ - ODŮVODNĚNÍ

- článek 8 bod 4 - Projekty jsou zaměřeny na úpravy veřejných prostor "vnitřního Zlína". Návrh spadá do místní části Kudlov, která není umístěna ve "vnitřním Zlíně". Návrh byl předán k řešení KaMČ Kudlov.

POPIS

Chybějící chodník a tím i přístup k zastávce Kudlov Výhledy – nejvíce rizikové je toto zejména pro děti při cestě do školy, kdy musí zbytečně přecházet rušnou komunikaci = ulici Václavská – aktuálně hlavní příjezd do Zlína (rekonstrukce ulice Březnická) – vybudování tohoto chodníku o délce cca 16 m umožní příchod na zastávku Kudlov výhledy. Jedná se o parcelu č. 1502/31 v majetku města, kde souběžně s domem č. p. 17 chybí dobudovat chodník a tím propojit průchod z ulice Klosova až na zastávku Kudlov výhled bez nutnosti přecházet hlavní komunikaci. Foto aktuálního stavu doplněno v příloze níže. Náklady s rezervou odhadnuty na cca 20 tis. Kč při ploše cca 20 m².

UMÍSTĚNÍ

Václavská Zlín Kudlov, souběžně s domem č. p. 17



Kafe v parku

ANOTACE

Možnost se při procházce Centrálním parkem Jižní Svahy zastavit a koupit si dobrou kávu, limonádu či něco dobrého? V současné době chybí. Pomocí kontejnerové buňky s potřebným vybavením však může být.

ROZPOČET

600 000 Kč

TENTO NÁVRH NEPOSTOUPIL DO HLASOVÁNÍ - ODŮVODNĚNÍ

- článek 8 bod 7 - Projekt nesmí zasahovat do koncepčních a strategických plůnů města. Zároveň projekt musí odpovídat platné legislativě a respektovat vizuální styl města. Projektem není návrh směřující ke vzniku, změně nebo zrušení platných obecně závazných vyhlášek a nařízení obce či jiných obecně závazných opatření (např. dopravně bezpečnostní opatření na pozemních komunikacích). Projekt nesměřuje do bytového fondu města.

článek 8 bod 10 - Přijatelná je pouze obecná rovina nápadu, nikoli konkrétní řešení (dodavatel, copyright, aj.). Nemůže se jednat o podnikatelský záměr, který by navrhovateli generoval zisk.

Možnost drobného občerstvení a nápojů formou pojezdného prodeje kávy, nealko nápojů a dalšího občerstvení (<https://www.zlin.eu/tiskove-zpravy/centralni-park-prichazi-s-novinkou-64cb>).

POPIS

Návrh se zaměřuje na oblast Centrální park Jižní Svahy, která nedávno prošla úspěšnou revitalizací. Park je útočištěm pro velkou skupinu obyvatel všech věkových kategorií a zájmů. Posledním bodem, který v parku chybí, je možnost sednout si na lávku/k biotopu či na travnatou plochu s dobrou kávou či limonádou v ruce – v parku není možnost, kde ji vzít. Místu by velmi přispěla tato možnost, která by vytvořila novou společenskou zónu. Byla by oceněná nejen maminkami, které se zde každý den setkávají, ale i obyvateli, kteří zejména v letních dnech chtějí strávit nějaký čas venku na dece a mít možnost se občerstvit. Nejedná se o realizaci trvalé stavby, jako spíše o použití modulového systému/kontejneru, které jsou ve Zlínském kraji již více než známé. Jedná se o jednu buňku, která umožní prodej zmíněné kávy/limonády/drobného občerstvení. Místo více oživne a lidé dostanou další důvod, proč v parku trávit více času. Příkladem realizace z jiných měst může být například brněnský Piknik box v Bjornsonově sadě (viz příloha). Umístění se z hlediska dobrého zásobování z ulice Středová či Na Honech III nabízí v části pod biotopem (návaznost na pěší komunikace).

UMÍSTĚNÍ

Centrální park Jižní Svahy



Lesopark v parku u lodi

ANOTACE

Centrum města si zaslouží víc než jedno dětské hřiště, na kterém se schází lidé z široka daleka. Park u lodi stále čeká na svou příležitost. Využijme jeho potenciál vkusnými herními prvky pro děti.

ROZPOČET

330 000 Kč

TENTO NÁVRH NEPOSTOUPIL DO HLASOVÁNÍ - ODŮVODNĚNÍ

– článek 8 bod 7 - Projekt nesmí zasahovat do koncepčních a strategických plánů města.


Park nad Kudlovskou přehradou je bývalým hřbitovem. Jeho úpravy, v rámci dodržení piety a genia loci, byly zařazeny již do ročníku Tvoříme Zlín 2019. Nejen v rámci tohoto programu zde Odbor městské zeleně osadil nový mobiliář, zpřístupnil prošlapané pěšiny pomocí kamenných šlapáků a neustále prostor parčíku obohacuje o nové výsadby jarních efemerů, cibulovin a trvalek, vše v řádu desítek tisíc kusů. Park by i dle NPÚ Kroměříž měl nadále zůstat klidovým prostorem s připomínkou bývalého hřbitova (památný kámen, kamenné kruhy jako symbol nekonečnosti) a v rámci přírodě blízkých výsadeb podporovat místo k přemýšlení nebo posezení. Jakékoliv herní aktivity či houpací sítě jako v minulosti nejsou z hlediska výše uvedeného přípustné.

POPIS

Pokud máte malé děti a žijete v centru Zlína, dobře víte, že vaší nejlepší (a jedinou) variantou, kam se vydat, je krásný, ale přelidněný park Komenského. Ve srovnání s množstvím hřišť na Jižních Svazích, ale i Bartošově čtvrti nebo Podhoří a dalších sídlištích, je na tom centrum města opravdu bídě, proto bych navrhla vdechnout nový život i do dalších veřejných prostor, které zatím leží kdovíproč ladem. Park u Kudlovské přehrady v centru Zlína nemá vlastní název a zdá se, že nenašel ještě ani svou identitu. Zato oplývá potenciálem a geniem loci, který bychom měli zužitkovat. Prostor nabízí skvělé stinné místo, lehce dostupné a s nevyužitými příležitostmi. Jsem si zcela vědoma jeho klidné a okouzující atmosféry, proto nenavrhují její rozbití velkým koncentrovaným hřištěm, spíše bych "nahodile" umístila herní prvky citlivě do trávy mezi stromy tak, aby celý park fungoval jako herní plocha a umožnil propojení hry s přírodou. Přilehlá Bárka, by pak mohla poskytovat příjemné útočiště po vydovádění dětí i dospělých.

UMÍSTĚNÍ

Bezejmenný park vedle Kudlovské přehrady



Meteorologický sloup ve Zlíně

ANOTACE

Sledování vývoje počasí je věčné téma pro nás všechny. Ve Zlíně však chybí oproti jiným obcím Meteorologický sloup. Bývá místem setkávání a poznávání souvislostí z odečtených údajů. Zasloužíme si jej?

ROZPOČET

1 500 000 Kč

TENTO NÁVRH NEPOSTOUPIL DO HLASOVÁNÍ - ODŮVODNĚNÍ

- článek 8 bod 7 Projekt nesmí zasahovat do koncepčních a strategických plánů města. Tento prostor je součástí projektu narovnění ul. Vavrečkova, tvoří osu na památkově chráněnou budovu zámku. Nebylo nalezeno vhodné místo, kde by mohl být meteorologický sloup umístěn. Předáno jako podnět Kanceláři architekta města Zlína.

POPIS

Ve Zlíně oproti jiným obcím chybí meteorologický sloup. Povětrnostní sloupek obsahuje teploměr, barometr, hygrometr, anemometr, korouhvičku pro směr větru, sluneční hodiny a normální hodiny pro případ absence slunečního svitu a zjednodušený návod na použití (populární jednoduchou formou vysvětlení, jaké závěry lze z odečtených hodnot vyvodit). Kolem meteorologického sloupu lze vytvořit i příjemné kruhové posezení s případnou informační tabulí o historii měření počasí na Zlínsku, začlenění do mírného pásu v rámci Evropy s vyčíslením průměrných hodnot jednotlivých měsíců ve Zlíně a atraktivních údajů o extrémních teplot, srážek, intenzity větru a jejich dopadech (sucha, povodně, polomy, atd.). Nyní v období sucha je důležité, aby se lidé o změnách klimatu více zajímali a podporovali snahy vlády a obcí o její regulaci (např. stavba biotopu v Centrálním parku ve Zlíně, apod.). Meteorologické sloupy se instalují v blízkém okolí i v rámci našeho kraje, ale také v některých významných evropských metropolích jako edukativní prvek Experimentária.

UMÍSTĚNÍ

Park nad autobusovým nádražím ve Zlíně (poblíž zastávky MHD U Zámku směrem z Jižních svahů) – GPS: 49°13'30.999"N, 17°39'41.492"E



Multifunkční hřiště Boněcko

ANOTACE

Multifunkční hřiště na Boněcku I s možností sportovního využití jako je například malý fotbal, nohejbal, volejbal, badminton aj.

ROZPOČET

1 000 000 Kč

TENTO NÁVRH NEPOSTOUPIL DO HLASOVÁNÍ - ODŮVODNĚNÍ

- článek 8 bod 4 - Projekty jsou zaměřeny na úpravy veřejných prostor "vnitřního Zlína". Návrh spadá do místní části Příluky, která není umístěna ve "vnitřním Zlíně". Návrh byl předán k řešení KaMČ Příluky.

POPIS

Multifunkční sportovní hřiště by mohlo stát na rovné travnaté ploše na ulici Bonecko I, cca mezi domy Přílucká 4120 a Boněcko I 273. V okolí není zatím žádné multifunkční hřiště kde by se dal zahrát malý fotbal, nohejbal, volejbal, badminton aj. Výhodou lokality je i blízkost vinárny U Tomáše (občerstvení, toaleta).

UMÍSTĚNÍ

Parcela: 1433/41, mezi domy Přílucká 4120 a Boněcko I 273.



Nové dětské hřiště na Lesní čtvrti

ANOTACE

Výstavba nového dětského hřiště na ulici Příkrá, pod konečnou zastávkou trolejbusů na Lesní čtvrti. Je zde volné prostranství se stromy vhodné pro zábavu místních dětí.

ROZPOČET

500 000 Kč

TENTO NÁVRH NEPOSTOUPIL DO HLASOVÁNÍ - ODŮVODNĚNÍ

- článek 8 bod 5 - všechny projekty se mohou týkat pouze pozemků či jiného majetku města Zlína. Část navrženého pozemku není ve vlastnictví města, zbytek pozemku je nevhodný pro umístění hřiště z důvodu svažitosti terénu a nepřístupnosti pro dopravní obslužnost.

- článek 8 bod 7 - Projekt nesmí zasahovat do koncepčních a strategických plánů města.

POPIS

Předmětem návrhu je výstavba nového dětského hřiště na ulici Příkrá, pod konečnou zastávkou trolejbusů na Lesní čtvrti. Mezi zastávkou a mateřskou školou na ul. Prostřední je volné prostranství se stromy a starou studnou. V této části města žije také spousta dětí a v okolí je málo dětských hřišť, na kterých by si mohly hrát. Hřiště, které se zde nachází, nemají např. hrazdy, nebo houpačky. Maminky z této části Zlína často jezdí se svými dětmi na Jižní svahy, kde je spousta krásných hřišť, které na Lesní čtvrti chybí. V minulosti bylo dětské hřiště nedaleko, bohužel bylo zrušeno a na jeho místě byl postaven bytový dům. Návrh podávám i za maminky ostatních malých dětí z naší části města Zlína a věříme, že by hřiště na tomto frekventovaném místě bylo hodně využíváno.

UMÍSTĚNÍ

ulice Příkrá, konečná zastávka MHD Lesní čtvrť.



Nové lavičky na ulici Pod Stráněmi č. p. 4680 a 4683 - zrealizováno

ANOTACE

Na ulici Nad Stráněmi je pouze jedna lavička, která občanům, zejména těm starším, špatně se pohybujícím nestačí. Navrhujeme umístění 2 vyvýšených laviček dle přiloženého plánu na ul. Nad Stráněmi.

ROZPOČET

45 000 Kč

TENTO NÁVRH NEPOSTOUPIL DO HLASOVÁNÍ - ODŮVODNĚNÍ

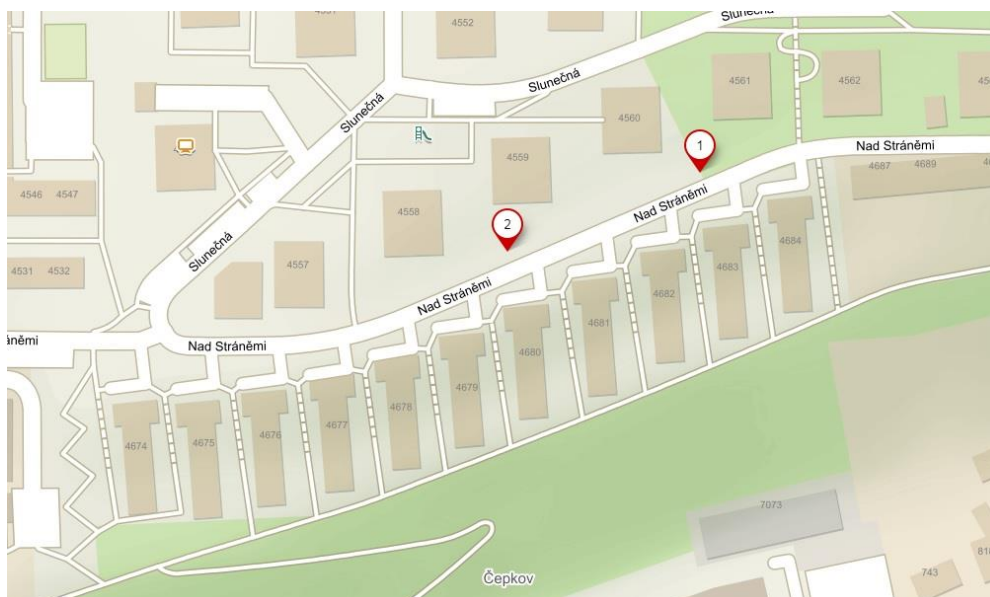
Lavičky byly doplněny Odborem dopravy.

POPIS

Na ulici Nad Stráněmi je pouze jedna lavička, která občanům, zejména těm starším, špatně se pohybujícím nestačí. Navrhujeme umístění 2 vyvýšených laviček dle přiloženého plánu na ul. Nad Stráněmi, Jižní Svahy, Zlín.

UMÍSTĚNÍ

ulice Nad Stráněmi, Jižní Svahy



Nové velké fotbalové hřiště

ANOTACE

Všechny hřiště jsou malé. Hlavně mají malé brány a málo prostoru a proto chceme nové velké hřiště s velkými bránami

ROZPOČET

2 000 000 Kč

TENTO NÁVRH NEPOSTOUPIL DO HLASOVÁNÍ - ODŮVODNĚNÍ

článek 8 bod 7 - Projekt nesmí zasahovat do koncepčních a strategických plánů města. V Centrálním parku Jižní Svahy a jeho okolí je umístěn dostatek veřejně přístupných hřišť určených pro různé druhy sportů. Na vybudování velkého fotbalového hřiště zde není dostatek prostoru.

POPIS

Nové velké fotbalové hřiště s umělou trávou, brankami a vše potřebné.

UMÍSTĚNÍ

Jižní Svahy Kocanda – Zlín



Nový chodník a přechod pro chodce u vstupu do areálu Baťovy nemocnice č. 2

ANOTACE

Zhotovení přechodu pro chodce v blízkosti vstupu do areálu nemocnice č.2 (lékárna – KNTB) a napojení stávajícího chodníku k tomuto přechodu, pro bezpečné přecházení vozovky.

ROZPOČET

750 000 Kč

TENTO NÁVRH NEPOSTOUPIL DO HLASOVÁNÍ - ODŮVODNĚNÍ

- článek 8 bod 7 Projekt nesmí zasahovat do koncepčních a strategických plánů města. Záměr je v kolizi se strategickou stavbou rekonstrukce komunikace na Havlíčkově a Peroutkově nábřeží (bude zde vybudována i smíšená cyklostezka), který je zařazen do plánů realizace investičních akcí v r. 2024 – 2025.

POPIS

U Baťovy nemocnice chybí přechod pro chodce, který by umožnil přejít vozovku směrem ke druhému vstupu do areálu / k lékárně. Momentálně musí člověk přecházet na druhou stranu mostu, kde se snáze dostane k přechodu pro chodce (mezi zastávkami), nebo musí vozovku přeběhnout, což dělá většina lidí.

Navrhují zhotovit přechod pro chodce v blízkosti vstupu do areálu nemocnice č. 2 (umístění dle legislativních možností). K tomuto přechodu, by se protáhl stávající chodník, který končí těsně za mostem a umožnil tak bezpečné přecházení vozovky. Ilustrativní obrázek v příloze – žlutě vyznačený situační návrh.

UMÍSTĚNÍ

parcelní číslo: 3107/2; u budovy Havlíčkovo nábřeží 600



Oprava a následná instalace osvětlení jediného spojovacího chodníku od zastávky MHD Budovatelská do ulice Nad Vývozem, Jižní Svahy, Zlín - zrealizováno

ANOTACE

Oprava a osvětlení jediného spojovacího chodníku od zastávky MHD Budovatelská do ulice Nad Vývozem, JS, Zlín zajistí bezpečnost obyvatel, ochrání před úrazy, zlepší komfort bydlení v této lokalitě.

ROZPOČET

200 000 Kč

TENTO NÁVRH NEPOSTOUPIL DO HLASOVÁNÍ - ODŮVODNĚNÍ

Bylo realizováno Odborem dopravy jako investiční akce. Současně s vybudováním osvětlení se provedla i lokální oprava poškozených míst na tomto spojovacím chodníku.

POPIS

Za většinu občanů ulice Nad Vývozem a Budovatelská, Jižní Svahy, Zlín žádám opravu komunikace a instalaci osvětlení spojovacího chodníku.

Ulici Nad Vývozem spojuje již třicet let jediný chodník od zastávky MHD Budovatelská. Chodník vede mezi domy č. p. 4841 a č. p. 4842.

Chodník je již dlouhou dobu ve špatném stavu. Pro dětské kočárky či invalidní vozíky je chodník nepoužitelný. „Lišty“ na schodech jsou rozdrobené, případně chybí úplně.

Uvedený chodník je bez osvětlení! Po setmění je komunikace nepoužitelná, hrozí nebezpečí pádu, úrazu! Zvláště ohrožující je použití chodníku v zimě při náledí a množství sněhu. V případě obcházení po ulici- silnici Nad Vývozem, hrozí střety chodců s vozidly. Ulice nemá chodník pro pěší.

Osvětlení chodníku a oprava schodů je aktuální také proto, že v blízkosti se nachází MŠ a JESLE Budovatelská, Zlín. Chodník je hodně vytížen.

UMÍSTĚNÍ

chodník mezi domy č. p. .4841 a č.p.4842, ulice Nad Vývozem, Jižní Svahy, Zlín



Památkový okruh „Zlín ve 2. světové válce“ – vydání brožury

ANOTACE

Zkusme si připomenout Zlín ve 2. světové válce. Jsou místa, které jsou již pozapomenuta, ale každý dobrý Zlíňák by o nich měl vědět. Pomůže nám k tomu navržená brožura "Zlín ve 2. světové válce"?

ROZPOČET

475 000 Kč

TENTO NÁVRH NEPOSTOUPIL DO HLASOVÁNÍ - ODŮVODNĚNÍ

- článek 1 Účel a předmět článku 3. Účelem projektu Tvoříme Zlín je vylepšení veřejného prostoru „vnitřního Zlína“. Obyvatelé statutárního města Zlína mohou navrhnout projekty pro zlepšení kvality života, účastnit se diskuzí nad projekty a zapojit se do hlasování. Účelem projektu není odstraňovat z veřejného prostoru již realizované projekty. Článek 8 bod 6 Investiční projekt je zaměřen zejména na budování, pořízování či rekonstrukci hmotného majetku.

POPIS

Při nynějších válečných hrůzách na Ukrajině se trochu opomíjí útrapy našich obyvatel za 2. světové války. Je dobré nezapomínat, aby se neopakovaly chyby minulosti. Proto navrhuji zpracování a vydání brožury s Památkovým okruhem "Zlín ve 2. světové válce". V brožurě bude popis míst, které byly pro tehdejší Zlín význačné a budou označeny i GPS souřadnicemi.

Návrh míst s popisem:

– Studijní ústav (nynější budova Gymnázia na nám. TGM) poničen dělostřeleckou palbou při obraně Zlína na konci války (byly zde mimo jiné úplně zničeny veškeré artefakty předválečného archeologického výzumu Zlínského Hradiska věhlasného archeologa dr. Borkovského (měl na starosti i výzkum Pražského hradu) – GPS: 49.2194586N, 17.6668906E

– Domek zahradníka Čiperovy vily – stanoviště Otto Skorzenyho (velitel Horských myslivců podřízený přímo Hitlerovi, který osvobodil Mussoliniho z amerického zajetí v alpském klášteře, provedl státní převrat v kolaborujícím Maďarsku, potlačoval partyzánský odboj v Chorvatsku a u nás na Valašsku, atd.), který dal punc důležitosti svou působností partyzánskému odboji v okolí Zlína – GPS: 49.2354417N, 17.6881864E

– Zajatecký – internační tábor určený k likvidaci škod válečnými zajatci z řad německých a rakouských vojáků v Baťově továrně po bombardování Zlína ke konci války umístěný ve Zlíně v lokalitě Rybníky, který po válce sloužil pro údajné kolaboranty (byly zde deportováni např. Vlasta Burian, Adina Mandlová a jiní) a po únoru 1948 sloužil pro nápravu příživnic (prostitutek) – GPS: 49.2264100N, 17.6510819E

– Východy z továrních bunkrů v ulici Hradská v lese směrem na Kudlov a v lese nad Zimním stadionem – doplněno nákresy únikových tras – GPS: 49.2161839N, 17.6742642E a 49.2155111N, 17.6596303E

– Sídlo Gestapa ve Zlíně (v budově bývalého zlínského pivovaru a pak Okresního soudu) neblaze známého po celé Moravě (např. proces s usmrcením dívky na konci války v Jihlavě) – GPS: 49.2262781N, 17.6644153E

– Německé kasino ve Zlínském zámku – GPS: 49.2257108N, 17.6631864E

– Tábor dětí u Hradiska, který od 1941 do konce války sloužil pro Hitlerjugend (tzv. Hitlerovu mládež) a po osvobození sloužil jako útulek pro příslušníky 1. partyzánské brigády Jana Žižky – GPS: 49.2087267N, 17.6720542E

Brožura pomůže našim obyvatelům připomenout místa již pozapomenutá, ale přesto pro zlínskou nadávnou válečnou historii významná. Krom osvěty může brožura přimět naše občany podívat se na uvedená místa a pohybem udělat něco pro své zdraví.

UMÍSTĚNÍ

Infocentrum ve Zlínské radnici (náměstí Míru 12, 760 01 Zlín)



Pumptracková dráha – Příluky Pod lávkou

ANOTACE

Pumptracková dráha by umožnila další vyžití dětí a dospělých na kole, in-linech, koloběžce či odrážedle. Navazovala by na cyklostezku, byla by s dobrou dostupností MHD a nedalekého občerstvení.

ROZPOČET

2 000 000 Kč

TENTO NÁVRH NEPOSTOUPIL DO HLASOVÁNÍ – ODŮVODNĚNÍ

– článek 8 bod 7 Projekt nesmí zasahovat do koncepčních a strategických plánů města. Umístění je v kolizi se studií - projekt "Obytný soubor - Boněcký rybník". Odbor školství a sportu se zabývá záměrem na vybudování pumptrackové dráhy ve Zlíně.

POPIS

Vybudování pumptrackové dráhy v Příluku. Tato dráha nabízí další z možností vyžití na kole, koloběžce, odrážedle či inline bruslích, jak pro děti, tak dospělé. Doplnila by tak ve Zlíně nedaleký skatepark, či nově zhotovený skill park na Vršavě. Umístění záměrně volím v blízkosti cyklostezky, s dobrou dostupností městské hromadné dopravy (1,2,11,12,33), nedalekých parkovacích míst či občerstvení (restaurace, kavárna). Možnosti technického provedení:

- hliněná dráha: nejlevnější varianta. Vyžaduje však určitou údržbu a není úplně vhodná pro boardy a malé kolečka.
- asfaltová dráha: nízkoúdržbová varianta, vhodné pro všechny typy koleček, díky zaobleným hranám dráhy vhodné i pro menší děti
- modulární dráha: nejdražší varianta, výhodou je však její variabilita (dokoupení modulů, přemístění apod.) a možnost demontování. Místa umístění volím dvě, dle rozsahu by se pak vybralo nejvhodnější umístění.

UMÍSTĚNÍ

Parcelní číslo: 1645/15 Pod lávkou nebo 1645/17, 1645/18, 1645/19



Rekonstrukce oplocení hřiště na Zálešné VI – VII (k vodě)

ANOTACE

Hřiště je většinou používáno na tenis a nohejbal pro širokou veřejnost na Zálešné a sportovní využití dětí.

ROZPOČET

1 500 000 Kč

TENTO NÁVRH NEPOSTOUPIL DO HLASOVÁNÍ - ODŮVODNĚNÍ

– článek 8 bod 5 - Všechny projekty se mohou týkat pouze pozemků či jiného majetku města Zlína, které nejsou dotčeny právním vztahem dalšího subjektu nezapisovaným do katastru nemovitostí (nájem, výpůjčka atd.). Na předmětný pozemek je uzavřena smlouva o výpůjčce.

POPIS

Stávající oplocení hřiště je v dezolátním stavu (uhnilé sloupky a rezavé pletivo, které bylo zbudováno v r. 1986. V případě nutnosti jsme se ochotni podílet svou prací na výstavbě nového oplocení.

UMÍSTĚNÍ

Zálešná VI – VII (k vodě)



Sluneční clony nad dětské hřiště v parku Komenského

ANOTACE

System zastínění dětského hřiště v parku Komenského.

ROZPOČET

400 000 Kč

TENTO NÁVRH NEPOSTOUPIL DO HLASOVÁNÍ - ODŮVODNĚNÍ

– dle pravidel projektu Tvoříme Zlín - článek 8 bod 7 Projekt nesmí zasahovat do koncepčních a strategických plánů města. Umístěním slunečních clon by došlo k narušení certifikace herních prvků. Muselo by se řešit umístění clon novou konstrukcí. Došlo by k narušení koncepce parku.

POPIS

Současná podoba oblíbeného hřiště v samém centru Zlína, které především v letních měsících navštěvují stovky dětí denně je vyhovující. Avšak prostor ke zlepšení komfortu především našich nejmenších občanů při hře vidím právě v zastínění alespoň některých částí plochy (osobně bych uvítala především stín nad pískovištěm, kde si obvykle hrají mladší děti) jelikož se v těsné blízkosti nevyskytují stromy nebo jiné objekty které by vrhaly stín v parných dnech. Potenciál vidím v dřevěných pilířích, které již na hřišti jsou, snad by se k nim dal upevnit stínící systém plachet s lany, který by poskytl možnost delšího pobytu na tomto krásném místě.

UMÍSTĚNÍ

Park Komenského – tř. Tomáše Bati 204, Zlín



Úleva pro provoz od cyklistů na ulici Štefánikova rozšířením chodníku na smíšenou cyklostezku

ANOTACE

KONEC BRZDĚNÍ PROVOZU CYKLISTY NA ULICI ŠTEFÁNIKOVA A ZVÝŠENÍ BEZPEČÍ CYKLISTŮ! Vytvořením smíšené stezky pro pěší a cyklisty rozšířením chodníku na 3 metry v místě stoupání u Centroprojektu.

ROZPOČET

750 000 Kč

TENTO NÁVRH NEPOSTOUPIL DO HLASOVÁNÍ - ODŮVODNĚNÍ

– článek 8 bod 7 Projekt nesmí zasahovat do koncepčních a strategických plánů města. Záměr je v souladu se strategickým dokumentem SUMP, nicméně Odbor dopravy nedoporučuje zařadit do hlasování z důvodu nekonceptního řešení. Chybí zde návaznost na další úseky cyklodopravy. Rozšíření stezky o cca. 1m do zelené plochy by znamenalo kácení dřevin.

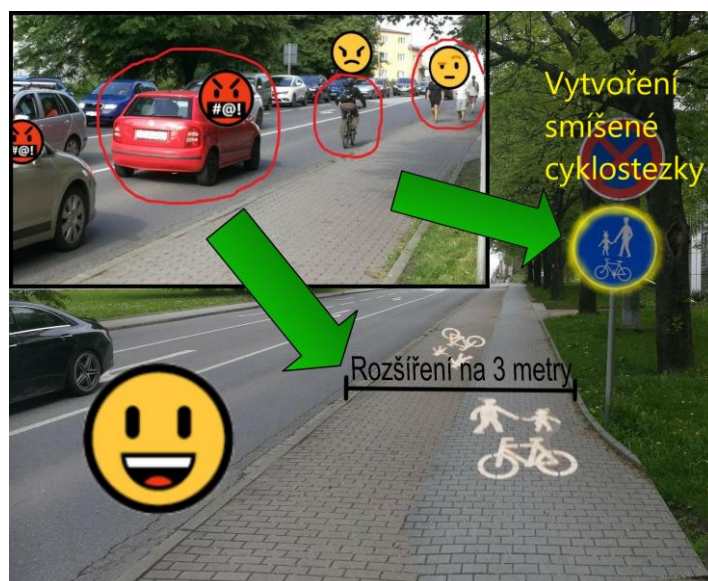
POPIS

Jedná se o rozšíření stávajícího chodníku podél ulice Štefánikova kolem budovy Centroprojektu na smíšenou stezku pro pěší a cyklisty určenou pro jízdu z Lazů a Lesní čtvrtě směrem do centra a západ Zlína. Výrazně se tím omezí brzdění provozu cyklisty na ulici Štefánikova v nejvytíženějším místě a zároveň se podstatně zvýší bezpečí a komfort cyklistů což ocení všichni účastníci provozu. Reálně se zlepší situace i pro chodce protože se kola s chodci již nyní míchají na současném úzkém chodníku a projede jich zde denně zhruba 415 dle sčítání cyklistů. Předejde se tím brzdění provozu cyklisty na ulici Štefánikova obzvláště v místě mírného kopce u Centroprojektu, kde není možno předjíždět což řeší právě tento cca 80metrový úsek rozšíření na cyklostezku. Daný chodník by měl být rozšířen na alespoň 3 metry což je bezpečná šířka pro vyhýbání chodců a cyklistů. Jelikož je současný chodník v dobrém technickém stavu navrhuje se pouze jeho rozšíření směrem do trávníku ovšem ideálně bez zásahů do stromů.

Navazovat bude rekonstrukce a rozšíření chodníku na Kudlovské přehradě cca v roce 2024 a směrem do centra jsou v plánu do budoucna cyklostezky podél ulic Štefánikova a Osvoboditelů, takže zde bude umožněna plynulá jízda cyklistů. Vznikne tím legální propojení pro jízdu na kole z Lazů a Lesní čtvrtě do centra a západ Zlína mimo velmi vytíženou ulici Štefánikovu bez toho, aby museli krkolomně zajíždět na Třidu Tomáše Bati. Kvůli malému úseku, kde se jedná o soukromý pozemek jsou zde dvě varianty návrhu s a bez rozšíření v místě soukromého pozemku viz příložená katastrální mapa. Další podrobnosti viz příložené mapy.

UMÍSTĚNÍ

Štefánkova 167



Umístění velkých sloupových hodin na náměstí Práce

ANOTACE

Na "baťovském" náměstí nemáme žádnou věž, přesto bychom měli mít možnost vědět, kolik je právě hodin.

ROZPOČET

250 000 Kč

TENTO NÁVRH NEPOSTOUPIL DO HLASOVÁNÍ - ODŮVODNĚNÍ

– článek 8 bod 7 Projekt nesmí zasahovat do koncepčních a strategických plánů města.

Je v záměru rekonstrukce Velkého kina a v budoucnu bude předmětem řešení i navazující náměstí Práce. Umístění jakýchkoliv prvků není v této chvíli tedy koncepční.


POPIS

Na náměstí Práce nejsou nyní žádné hodiny. Umístění hodin umožní kolemjdoucím ihned znát aktuální čas.

Přikládám foto možných hodin, samotná realizace, včetně vhodného ciferníku i sloupu, by závisela na názoru architektů města.

UMÍSTĚNÍ

náměstí Práce, 760 01 Zlín



Úprava pěšího propojení mezi ulicemi Vodní a Benešovo nábřeží

ANOTACE

Úprava pěšího propojení mezi ulicemi Vodní a Benešovo nábřeží. Navrhují vybudování nového chodníku a přechodu pro chodce.

ROZPOČET

varianta č. 1 – 600.000 Kč, varianta č. 2 – 450.000 Kč

TENTO NÁVRH NEPOSTOUPIL DO HLASOVÁNÍ - ODŮVODNĚNÍ

– článek 8 bod 7 Projekt nesmí zasahovat do koncepčních a strategických plánů města. Záměr je v kolizi se strategickou stavbou elektrizace trati Otrokovice Zlín. Daný prostor bude řešen v rámci projektu elektrifikace trati.

POPIS

Výstavbou OC Čepkov a rekonstrukcí Tyršova nábřeží došlo k výraznému nárůstu pěší dopravy z centra města do uvedené lokality. Současný stav je velmi špatný. Stávající "kolmý" chodník, nikdo nevyužívá a cestu si obyvatelé zkracují nebezpečnou plochou – "přeponou trojúhelníku". TS Zlín na to reagují humorně tím, že neustále zasypávají plochu materiálem z drcených stromků. Další problém je v bezpečnosti přechodu přes komunikaci – chybí přechod pro chodce. Pěší přechod přes komunikaci na Benešově nábřeží je až v místě křižovatky u ulice Dlouhá a další u OC Čepkov. Proto navrhují vybudovat i přechod pro chodce. Můj návrh předkládám ve dvou variantách:

Varianta č. 1 – vybudování nového chodníku a přechodu pro chodce v místě "vyšlapané trasy", úprava okolí (zatravněná plocha)

Varianta č. 2 – využití stávajícího chodníku a vybudování přechodu pro chodce v návaznosti na chodník, úprava okolí (zatravněná plocha a osazení hrazení – zabránění zkracování cesty)

UMÍSTĚNÍ

Úprava pěšího propojení mezi ulicemi Vodní a Benešovo nábřeží



Venkovní fitness stroje na travnaté ploše – Zlín, Prštné

ANOTACE

Vytvoříme nový prostor k aktivnímu trávení volného času i k relaxaci. Upravíme venkovní plochu a doplníme ji o fitness stroje. Pobyt a cvičení na čerstvém vzduchu je nejzdravější!

ROZPOČET

1 500 000 Kč

TENTO NÁVRH NEPOSTOUPIL DO HLASOVÁNÍ – ODŮVODNĚNÍ

- dle pravidel projektu Tvoříme Zlín - článek 8 bod 4. Projekty jsou zaměřeny na úpravy veřejných prostor "vnitřního Zlína". Návrh spadá do místní části Prštné, která není umístěna ve "vnitřním Zlíně". Návrh byl předán k řešení KaMČ Prštné.

POPIS

V současné době je travnatá městská plocha v místní části Prštné, opatřena odpočinkovými lavicemi. V této části se pohybuje mnoho obyvatelů celého města Zlín, kteří zde v přírodě podél řeky Dřevnice, aktivně tráví svůj volný čas (procházky, běh, kolo, a podobně).

Navrhujeme do tohoto strategického místa ve vlastnictví města Zlín, umístit čtyři venkovní fitness stroje, které mají využití jak u dospělých, tak i u dětí. Tyto sportovní prvky ztraktivní celou tuto odpočinkovou plochu a přispějí ke zdravějšímu životnímu stylu obyvatel. Zvolená plocha je ideálně zastíněna stromy, není nutné ji oplocovat, stroje je možné instalovat přímo na současnou zatravněnou plochu. Tento projekt se nebude týkat pouze obyvatel místní části (Prštné), ale jak bylo zmíněno v úvodu i okolních místních částí, respektive všech obyvatel města Zlín.

UMÍSTĚNÍ

Zlín - Prštné, ulice Chmelnická



Veřejný prostor s legální graffiti stěnou

ANOTACE

V současnosti je tenisová stěna používána jako nelegální plocha pro graffiti – tak proč z ní neudělat legální. Výměna mobiliáře a přidání pobytových ploch v okolí stěny.

ROZPOČET

1 300 000 Kč

TENTO NÁVRH NEPOSTOUPIL DO HLASOVÁNÍ - ODŮVODNĚNÍ

– článek 8 bod 7 Projekt nesmí zasahovat do koncepčních a strategických plánů města. Zároveň projekt musí odpovídat platné legislativě a respektovat vizuální styl města. Navržený prostor není vhodný, neboť se jedná o tréninkovou tenisovou zeď, která musí splňovat kritéria dle norem. Ve městě již existují legální lokality pro sprejery (www.zlin.eu/lokality-pro-sprejery).

POPIS

V současnosti je tenisová stěna používána jako nelegální plocha pro graffiti – tak proč z ní neudělat legální. Výměna mobiliáře a přidání pobytových ploch v okolí stěny.

UMÍSTĚNÍ

Centrální park Jižní Svahy



Vyhlídkové místo v jabloňovém sadu

ANOTACE

Jen pár kroků od ruchu města se schovává sad plný rozkvetlých jabloní, pár dalších schodů vzhůru a i město je tu jako na dlani. A tak by to mohlo vypadat.

ROZPOČET

2 000 000 Kč

TENTO NÁVRH NEPOSTOUPIL DO HLASOVÁNÍ - ODŮVODNĚNÍ

– článek 8 bod 7 Projekt nesmí zasahovat do koncepčních a strategických plánů města.

Ovocný sad Baba (který se nám mimochodem podařilo zachránit před privatizací) je aktuálně nejen součástí Územního systému ekologické stability a významnou plochou zeleně dle územního plánu, ale od roku 1996 i vyhlášeným a registrovaným významným krajinným prvkem. V registraci je uvedeno následující:

Cíl ochrany – zachování významného krajinného segmentu, který vytváří charakteristický krajinný obraz města, plní ekologicko-stabilizační funkce vzhledem k charakteru využití všech okolních ploch (sídlisko Jižní Svahy, intenzivně obhospodařovaná půda v místní části Mladcová) a který je jedním ze skladebních prvků prostorové koncepce systému zeleně Města Zlína – tzv. zelený klín.

Navržený způsob ochrany – zachování celé lokality s jejími stávajícími funkcemi, popř. podpora těchto funkcí (krajinotvorná, ekologicko-stabilizační) např. obnovou stávající kultury apod. za předpokladu extenzivního využívání bez doprovodných prvků (stavby atd.).

Odbor životního prostředí a zemědělství MMZ jako orgán státní správy z hlediska zákona č. 114/1992 Sb. o ochraně přírody a krajiny tedy zásadně nesouhlasí se stavební činností v tomto území, která ochranu tohoto území rozhodně nepodpoří a naopak může způsobit významná negativa.

POPIS

Jen malý kousek od ruchu města směrem na Mladcovou se v kopci nachází třešňový sad a kousek dále rozlehlý jabloňový sad. Přestože zde vede několik pěšin a cest z různých směrů, není příliš navštěvován a většina jablečné úrody zde každoročně zůstává nedotčena. Kromě ovocné úrody místo skýtá nevšední pohled na celý Zlín v celé jeho délce. Prostřednictvím tohoto projektu bychom zde chtěli vybudovat vyhlídkové místo nad korunami stromů. Zkultivovat přístupovou cestu od křižovatky Nábřeží/Gahurova/K Pasekám a udělat tak toto skvělé místo příjemnější a přístupnější veřejnosti.

UMÍSTĚNÍ

Mezi ulicemi K Pasekám a Mladcovská

