

TVOŘÍME ■ ZLÍN ■ ■ ■

2024

www.tvorimezlin.cz

Návrhy, které nepostoupily do hlasování

Seznam návrhů, které nepostoupily do hlasování

Automat na krmivo pro vodní ptactvo a informativní tabule u jezu Zálešná	3
City park line	4
Doplnění workoutových prvků na dětském hřišti Lesní čtvrť I	5
Grill point Zlín	6
Jednoduchá workoutová sestava pro starší děti na Kútech	7
Lavička	8
Místa k parkování	9
Naučná stezka – Zlín ve 2. světové válce	10
Oprava a přidání herních prvků do kovových konstrukcí v lesíku pod kostelem na Jižních Svazích	12
Ovocný sad pro veřejnost od poupěte ke sklizni	13
Pítka na sportovišti Gymnázia TGM	14
Přechod pro chodce na Zálešné	15
Přechod pro chodce tř. 2. května – Zálešná V	16
PSIŠTĚ – psí hřiště	17
Rekonstrukce chodníku Na Drahách u č. p. 315	18
ReUse centrum: záchrana pro nepotřebné věci	19
Revitalizace ploch u bytových domů 4763 + 4764, ulice Česká, Jižní Svahy, Zlín	20
Úprava parkoviště na ulici Vodní, Zlín	22
Venkovní lezecká stěna pro děti a mládež, takzvaný bouldering, což je lezení bez lan a jištění na malých blocích	23
Venkovní pingpongový stůl na ulici Kamenná	24
Veřejné osvětlení ulice Cyklistická	25
Větší bezpečí pro děti – MŠ Slínová	26
Zdravá stezka poznání	27

Automat na krmivo pro vodní ptactvo a informativní tabule u jezu Zálešná

ANOTACE

U jezu Zálešná navrhuji umístit krmný automat a informativní tabuli čím je vhodné ptáky krmit a které potraviny jsou pro ptáky naopak nebezpečné.

ROZPOČET

30 000 Kč

TENTO NÁVRH NEPOSTOUPIL DO HLASOVÁNÍ – ODŮVODNĚNÍ

- článek 8 bod 5 - Všechny projekty se mohou týkat pouze pozemků či jiného majetku města Zlína. Není v zájmu města vytvářet krmící plochy, dochází k devastaci břehů Dřevnice, které nejsou ve vlastnictví statutárního města Zlín.

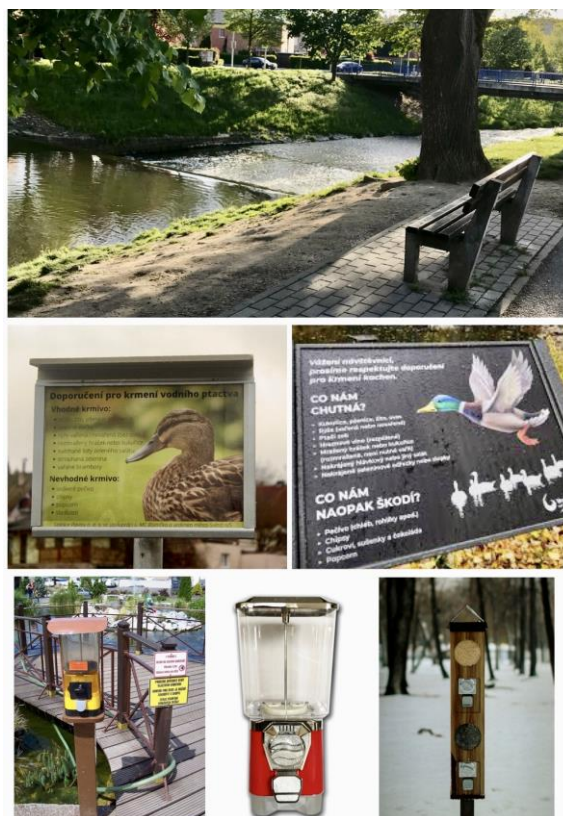
- článek 8 bod 13 - Projekt nebude generovat provozní náklady, které vybočují ze standardní činnosti statutárního města Zlína. Funkčnost automatu na krmení nese velké provozní náklady. Současně s vodními ptáky jsou krmeny i jiné nežádoucí živočišné druhy, které město Zlín musí ze zákona likvidovat. Likvidaci těchto přemnožených druhů zajišťuje a financuje město Zlín.

POPIS

K jezu Zálešná na Havlíčkově nábřeží chodí v hojném počtu občané krmit vodní ptactvo, ne vždy je to však vhodnou potravou. Proto zde navrhuji umístit krmný automat (jako mají např. v ZOO Lešná) a informativní tabuli čím je vhodné ptáky krmit a které potraviny jsou pro ptáky naopak nebezpečné.

UMÍSTĚNÍ

Havlíčkovo nábřeží – jež Zálešná



Ilustrační obrázek

City park line

ANOTACE

City park line prostor vsazený u Bařova mrakodrapu doplňuje úpravu městského prostoru.

ROZPOČET

1,5 – 1,8 mil. Kč

TENTO NÁVRH NEPOSTOUPIL DO HLASOVÁNÍ – ODŮVODNĚNÍ

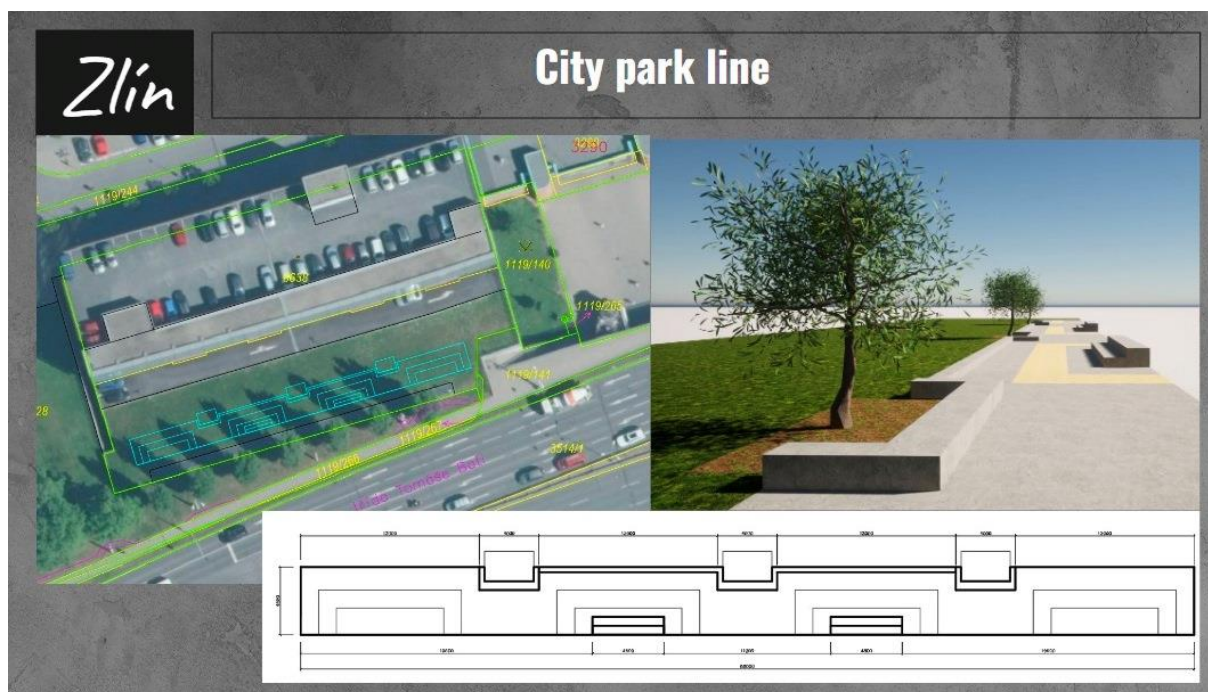
- článek 8 bod 5 - Všechny projekty se mohou týkat pouze pozemků či jiného majetku města Zlína.

POPIS

Návrh řeší doplnění oživení a využití prostoru před parkovacím domem, kde by vznikla odpočinková a aktivní plocha. Plocha je navržena ze žulové dlažby a a žulových doplňků, měla by sloužit ke sportu i odpočinku jako místo střetávání ve veřejném prostoru.

UMÍSTĚNÍ

předprostor u parkovacího domu na Třídě Tomáše Bati



Ilustrační obrázek

Doplnění workoutových prvků na dětském hřišti Lesní čtvrť I

ANOTACE

Pomozte k vylepšení dětského hřiště na Lesní čtvrti. Cílem je rozšíření vybavení o nové prvky, které osloví i ty starší. Vaše podpora je klíčová pro úspěch tohoto projektu!

ROZPOČET

150 000 Kč

TENTO NÁVRH NEPOSTOUPIL DO HLASOVÁNÍ – ODŮVODNĚNÍ

- článek 8 bod 7 – Projekt nesmí zasahovat do koncepčních a strategických plánů města. Zároveň projekt musí odpovídat platné legislativě a respektovat vizuální styl města. Projektem není návrh směřující ke vzniku, změně nebo zrušení platných obecně závazných vyhlášek a nařízení obce či jiných obecně závazných opatření (např. dopravně bezpečnostní opatření na pozemních komunikacích). Projekt nesměřuje do bytového fondu města. V lokalitě není dostatek prostoru pro umístění tohoto prvku (je nutno dodržet dopadovou zónu prvku, chráněný kořenový prostor stávajícího stromu a ochranné pásmo vodovodu)

POPIS

Stav našeho dětského hřiště je momentálně nedostačující, zejména co se týče možností zábavy pro starší děti. Tento nedostatek ovlivňuje všechny obyvatele naší Lesní čtvrti s dětmi. Kromě jedné houpačky na tomto hřišti skoro nic není, co by přilákalo starší děti k aktivitě. Proto by bylo skvělé, kdybychom hřiště obohatili o další prvky, které by oslovily i ty starší. To by přineslo radost nejen dětem, ale i rodičům, kteří by tyto prvky využili také.

UMÍSTĚNÍ

Dětské hřiště Lesní čtvrť I, 760 01 Zlín



Ilustrační obrázek

Grill point Zlín

ANOTACE

Grilování je fenoménem posledních let a Grill point umožní i našim občanům, aby nebyli ochuzeni o tuto příjemnou kratochvíli. Nabízíme možnost venkovní přípravy jídla na kvalitním bezpečném zařízení.

ROZPOČET

500 000 Kč

TENTO NÁVRH NEPOSTOUPIL DO HLASOVÁNÍ – ODŮVODNĚNÍ

- článek 8 bod 7 – Projekt nesmí zasahovat do koncepčních a strategických plánů města. Zároveň projekt musí odpovídat platné legislativě a respektovat vizuální styl města. Projektem není návrh směřující ke vzniku, změně nebo zrušení platných obecně závazných vyhlášek a nařízení obce či jiných obecně závazných opatření (např. dopravně bezpečnostní opatření na pozemních komunikacích). Projekt nesměřuje do bytového fondu města. V Centrálním parku JS není vhodný prostor pro umístění Grill pointu.

POPIS

Praha, Brno, Bratislava a nyní i Otrokovice mají kvalitní veřejný elektrický kontaktní gril. I ve Zlíně si občané zaslouží obdobnou možnost pro trávení volného času. Příprava šťavnatého steaku nebo grilované zeleniny pod širým nebem by bylo určitě dobrou příležitostí pro trávení společného času pod širým nebem jak pro rodiny, tak i pro přátele a jiné zájemce.

Využívání grilu by bylo zpoplatněno, aby se rezervační systém nezačal zneužívat fiktivními rezervacemi, přičemž poplatek (např. 100 Kč) by nebyl částkou za údržbu grilu. Každý uživatel by byl povinen po sobě gril uklidit, aby byl připraven pro další zájemce tak, aby zařízení vydrželo dlouho pěkně a funkční. Po obdržení aktivačního kódu by si lidé gril sami spustili dle zasláných instrukcí. Za tuto částku by byl gril v provozu dvě hodiny,

Elektrický gril nabízí zdravější způsob grilování. Nevznikají u něj škodlivé spaliny ani hoření odkapávajícího tuku. Žádný obtěžující kouř, fosilní paliva, riziko požáru či zbytečný odpad z grilovacích podložek.

Pro snížení nákladů lze oslovit např. Nadaci ČEZ, která městům na budování Grill pointů přispívá (viz Otrokovice).

Grilování je fenoménem posledních let a Grill point umožní i lidem ze zlínských sídlišť, aby nebyli ochuzeni o tuto příjemnou kratochvíli. I proto by bylo příhodné nabídnout i našim občanům možnost venkovní přípravy jídla na kvalitním zařízení, které je bezpečné i pro okolí.

UMÍSTĚNÍ

Centrální park na Jižních svazích – GPS: 49.2397436N, 17.6700711E v blízkosti pítka a veřejného osvětlení (vhodné i pro přívod elektrické energie)



Ilustrační obrázek

Jednoduchá workoutová sestava pro starší děti na Kútech

ANOTACE

Navrhujeme vybudování workoutové sestavy pro větší děti včetně laviček a hracích stolků. Sestavu by mohly využívat nejen místní děti, ale také děti z blízkých základních škol a školní družiny.

ROZPOČET

500 000 Kč

TENTO NÁVRH NEPOSTOUPIL DO HLASOVÁNÍ – ODŮVODNĚNÍ

- článek 8 bod 7 – Projekt nesmí zasahovat do koncepčních a strategických plánů města. Zároveň projekt musí odpovídat platné legislativě a respektovat vizuální styl města. Projektem není návrh směřující ke vzniku, změně nebo zrušení platných obecně závazných vyhlášek a nařízení obce či jiných obecně závazných opatření (např. dopravně bezpečnostní opatření na pozemních komunikacích). Projekt nesměřuje do bytového fondu města. Lokalita není vhodná pro umístění workoutové sestavy ani herního prvku pro větší děti, lokalita je již značně zatížena hlukem z MŠ.

JMÉNO NAVRHOVATELE


Petra Králíková

POPIS

Navrhujeme vybudování jednoduché workoutové sestavy pro školní děti včetně lavičky pro odložení věcí. Sestavu by mohly využívat nejen místní děti, ale také děti z blízkých základních škol a školní družiny. Navrhujeme také revitalizaci případně výměnu stávajících laviček u školky a doplnění stolu u laviček, případně 2 hracích stolků (člověče nezlob se, šachy).

UMÍSTĚNÍ

za MŠ Kúty, Zlín



Ilustrační obrázek

Lavička

ANOTACE

Navrhni lavičku do městského prostoru Zlína.

ROZPOČET

150 – 200 000 Kč

TENTO NÁVRH NEPOSTOUPIL DO HLASOVÁNÍ – ODŮVODNĚNÍ

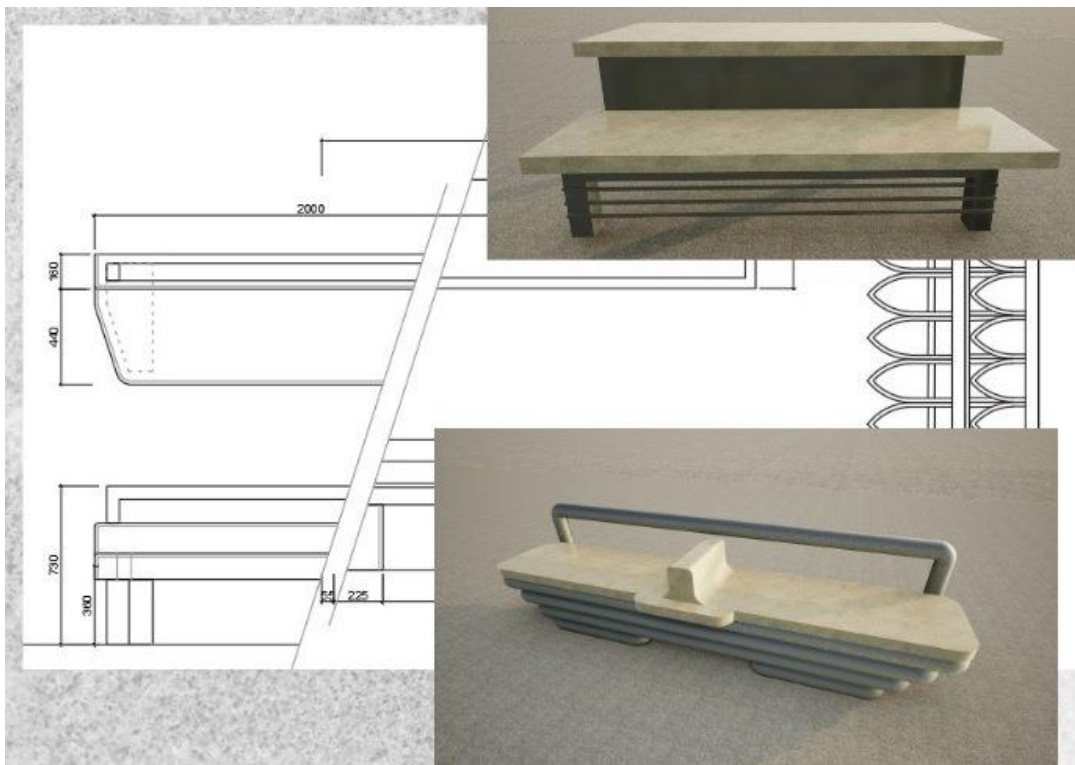
- článek 8 bod 6 – Investiční projekt je zaměřen zejména na budování, pořízování či rekonstrukci hmotného majetku. Návrh spočívá v uspořádání soutěže pro veřejnost – návrh lavičky do veřejného prostoru.

POPIS

Předložený návrh se zabývá návrhem lavičky do veřejného prostoru, jedná se o typ soutěže pro veřejnost. Do soutěže se může přihlásit každý i laik, (podobná soutěž proběhla i v Kutné Hoře). Lavička jako art i funkční prvek ve stylu funkcionalismu a minimalismu. Použité materiály - beton, kámen, ocel. Po výběru návrhu do užšího kola by se díla nákresy a modely mohly prezentovat na Zlínském zámku.

UMÍSTĚNÍ

Např poliklinika, podchod aj.



Ilustrační obrázek

Místa k parkování

ANOTACE

Odstranění plechové boudy dá vzniku dalších parkovacích míst, která jsou, jak dobře víme, vítána.

ROZPOČET

30 000 Kč

TENTO NÁVRH NEPOSTOUPIL DO HLASOVÁNÍ – ODŮVODNĚNÍ

- článek 8 bod 5 - Všechny projekty se mohou týkat pouze pozemků či jiného majetku města Zlína.

POPIS

Plechová bouda, která není využita. Jen nevzhledná, může svádět k ubytování lidí bez domova. Myšlenkou je tuto plechovou boudu odstranit a rozšířit tak možnost parkování.

UMÍSTĚNÍ

Pasělky IV (3922-3923), 76001 Zlín



Současný stav

Naučná stezka – Zlín ve 2. světové válce

ANOTACE

Zkusme si připomenout Zlín ve 2. světové válce. Jsou místa, které jsou již pozapomenuta, ale každý dobrý Zlíňák by o nich měl vědět. Pomůže nám k tomu navržená Naučná stezka – Zlín ve 2. světové válce?

ROZPOČET

500000 Kč

TENTO NÁVRH NEPOSTOUPIL DO HLASOVÁNÍ – ODŮVODNĚNÍ

- článek 8 odstavec 7 - Projekt nesmí zasahovat do koncepčních a strategických plánů města. Zároveň projekt musí odpovídat platné legislativě a respektovat vizuální styl města. Projektem není návrh směřující ke vzniku, změně nebo zrušení platných obecně závazných vyhlášek a nařízení obce či jiných obecně závazných opatření (např. dopravně bezpečnostní opatření na pozemních komunikacích). Projekt nesměřuje do bytového fondu města. V současné době probíhá příprava a realizace fyzického značení budov, objektů a souborů staveb ve městě v návaznosti na ZAM – Zlínský architektonický manuál po celém městě. Pokud by se realizovalo další značení, existovalo by riziko vzniku několika rozdílných forem značení, což by mohlo vést k informačnímu šumu a vzniku vizuálního smogu. Z tohoto důvodu jsme právě v případě Stezky rytíře Miloše navrhli jako vhodnější řešení vytvoření mobilní aplikace namísto fyzického značení. Město již nabízí aplikaci „Baťův Zlín“, kterou mohou obyvatelé i návštěvníci využít. S ohledem na výše uvedené skutečnosti v tuto chvíli nepovažujeme za vhodné zpracovávat další samostatnou aplikaci na navržené téma.

POPIS

Při nynějších válečných hrůzách na Ukrajině se trochu opomíjí útrapy našich obyvatel za 2. světové války. Je dobré nezapomínat, aby se neopakovaly chyby minulosti. Proto navrhujeme vytvoření Naučné stezky – Zlín ve 2. světové válce. Tato naučná stezka by byla vyznačena pomocí QR kódů umístěných v dlažbách či jednotlivých zpevněných plochách, které by odkazovaly na webové stránky města. Zde by byly podrobně rozepsány jednotlivá místa, historie, vzájemné vztahy a souvislosti doplněné o fotografie a jiné dobové materiály. Budou zde také odkazy na GPS souřadnice pro nalezení jednotlivých míst stezky.

Popis zastavení na webových stránkách:

- 1) START – Parkování bojových vozidel Wehrmachtu před Zlínskou radnicí v první dny Potektorátu Bohmen und Mahren – GPS: 49.2265569N, 17.6669275E
- 2) Studijní ústav (nynější budova Gymnázia na nám. TGM) poničen dělostřeleckou palbou při obraně Zlína na konci války (byly zde mimo jiné úplně zničeny veškeré artefakty předválečného archeologického výzkumu Zlínského Hradiska věhlasného archeologa dr. Borkovského (měl na starosti i výzkum Pražského hradu) – GPS: 49.2194586N, 17.6668906E
- 3) Domek zahradníka Čiperovy vily – stanoviště Otto Skorzenyho (velitel Horských myslivců podřízený přímo Hitlerovi, který osvobodil Mussoliniho z amerického zajetí v alpském klášteře, provedl státní převrat v kolaborujícím Maďarsku, potlačoval partyzánský odboj v Chorvatsku a u nás na Valašsku, atd.), který dal punc důležitosti svou působností partyzánskému odboji v okolí Zlína (dostal po válce přezdívku: německý James Bond) – GPS: 49.2354417N, 17.6881864E
- 4) Zajatecký – internační tábor určený k likvidaci škod válečnými zajatci z řad německých a rakouských vojáků v Baťově továrně po bombardování Zlína ke konci války umístěný ve Zlíně v lokalitě Rybníky, který po válce sloužil pro údajné kolaboranty (byly zde deportováni např. Vlasta Burian, Adina Mandlová a jiní) a po únoru 1948 sloužil pro nápravu příživnic (prostitutek) – GPS: 49.2264100N, 17.6510819E
- 5) Východy z továrních bunkrů v ulici Hradská v lese směrem na Kudlov a v lese nad Zimním stadionem – doplněno nákresy únikových tras – GPS: 49.2161839N, 17.6742642E a 49.2155111N, 17.6596303E
- 6) Sídlo Gestapa ve Zlíně (v budově bývalého zlínského pivovaru a pak Okresního soudu) neblaze známého po celé Moravě (např. proces s usmrcením dívky na konci války v Jihlavě) – GPS: 49.2262781N, 17.6644153E
- 7) Německé kasino ve Zlínském zámku – GPS: 49.2257108N, 17.6631864E
- 8) Tábor dětí u Hradiska, který od 1941 do konce války sloužil pro Hitlerjugend (tzv. Hitlerovu mládež) a po osvobození sloužil jako útulek pro příslušníky 1. partyzánské brigády Jana Žižky – GPS: 49.2087267N, 17.6720542E
- 9) Muzeum Jihovýchodní Moravy – bombardování Baťových továren a Zlína koncem války – GPS: 49.2248122N, 17.6590419E
- 10) CÍL naučné stezky – poděkování s odkazem na vypálené vesnice kolem Zlína německými vojáky a nově otevřený Památník na Ploštině

Naučná stezka pomůže našim obyvatelům připomenout místa již pozapomenutá, ale přesto pro zlínskou nadávnou válečnou historii významná. Krom osvěty může tato naučná stezka přimět naše občany podívat se na uvedená místa a pohybem udělat něco pro své zdraví.

UMÍSTĚNÍ

– místní část Zlín – centrum



Ilustrační obrázek

Oprava a přidání herních prvků do kovových konstrukcí v lesíku pod kostelem na Jižních Svazích

ANOTACE

Oprava a přidání herních prvků pro menší děti do kovových konstrukcí v lesíku pod kostelem na Jižních Svazích.

ROZPOČET

750 000 Kč

TENTO NÁVRH NEPOSTOUPIL DO HLASOVÁNÍ – ODŮVODNĚNÍ

- článek 8 odstavec 7 - Projekt nesmí zasahovat do koncepčních a strategických plánů města. Zároveň projekt musí odpovídat platné legislativě a respektovat vizuální styl města. Projektem není návrh směřující ke vzniku, změně nebo zrušení platných obecně závazných vyhlášek a nařízení obce či jiných obecně závazných opatření (např. dopravně bezpečnostní opatření na pozemních komunikacích). Projekt nesměřuje do bytového fondu města. Projekt je navržen na ploše regionálního biokoridoru, kde nejsou navrhované změny využití území přípustné. Připravuje se odstranění stávajících kovových konstrukcí. V blízkosti lokality se nachází zrekonstruované víceúčelové sportoviště s cvičebními prvky pro posílení fyzické kondice.

POPIS

V malém lesíku pod kostelem na Jižních Svazích je krásná procházka v přírodě přímo uprostřed sídliště. Současné kovové konstrukce prvků by se mohly doplnit o původní houpačku, žebřík, skluzavku či jiné herní prvky pro menší děti.,

UMÍSTĚNÍ

Lesík mezi koupalištěm Panorama a ul. Slunečná/Nad Stráněmi. Pod kostelem PMPK na Jižních svazích.



Současný stav

Ovocný sad pro veřejnost od poupěte ke sklizni

ANOTACE

Obnova a vybudování nového ovocného sadu s možností samosběru pro veřejnost. Možnost dále vybudovat v sadu zázemí pro školky a školy pro výuku v přírodě. Nauka o včelstvu, chod sadu, tvoření...

ROZPOČET

700 000 Kč

TENTO NÁVRH NEPOSTOUPIL DO HLASOVÁNÍ – ODŮVODNĚNÍ

- článek 8 bod 5 - Všechny projekty se mohou týkat pouze pozemků či jiného majetku města Zlína.

POPIS

Momentální stav sadu je neudržovaný. Stromy nejsou nějak ošetřeny, ale stále jabloně plodí. Zamyšlení: obnova sadu se zachováním starých odrůd a výsadbou nových jabloní popřípadě i jiných ovocných stromů (třešně, švestky, hrušky....). Záměrem by byl vznik sadu se sběrem ovoce pro obyvatele Zlína. Sběr ovoce, které roste a dozrává tak jak příroda poroučí. Pro děti, dospělé bez chemie! Bylo by zajištěno i půjčení žebříků při sběru. Vzhledem k nádhernému lesoparku by bylo k zamyšlení, kdyby byla postavena dřevěná budova s lavicemi (cca 15 žáků) v zahradě. V "domečku" by byla tabule, atlasy.... pro možnost studia v přírodě o přírodě, sadu, včelstvu, tvoření (budky, domečky pro hmyz). Výhodou zahrady je její dostupnost (zastávka Burešov) a její zabezpečení v podobě plotu. V zahradě se také nachází zanedbaná hřiště a budovy, které by také šly obnovit.

UMÍSTĚNÍ

Zahrada a sad Čiperova vila Burešov 3675/4, Zlín 76001



Současný stav

Pítko na sportovišti Gymnázia TGM

ANOTACE

Navrhované pítko by bylo situované na svahu jižního okraje Zlína v centru sportoviště TGM, lyžařské školy a lukostřelnice nad ulicí Růmy,

ROZPOČET

100 000 Kč

TENTO NÁVRH NEPOSTOUPIL DO HLASOVÁNÍ – ODŮVODNĚNÍ

- článek 8 bod 5 - Všechny projekty se mohou týkat pouze pozemků či jiného majetku města Zlína.

POPIS

Stávající lokalita známá jako lyžařský svah nad ulicí Růmy poskytuje otevřené víceúčelové hřiště s umělým povrchem, atletickou dráhu a lukostřelnici s navazujícím zalesněným biokoridorem. Zděné zázemí sportoviště je využíváno jako klubovna a sklad tělovýchovných pomůcek. Na sportovišti chybí vodovodní řád pro dodržování pitného režimu dětí i dospělých. Prostor je využíván denně gymnáziem a minimálně dva dny v týdnu lukostřelbou. Několikrát do roka jsou pořádány soutěže v lukostřelbě s mezinárodní účastí. Účast bývá přes dvě stovky závodníků s doprovodem. Toalety jsou zajišťovány dovozem sanitárních buněk.

UMÍSTĚNÍ

Růmy 1393, 760 01 Zlín



Současný stav

Přechod pro chodce na Zálešné

ANOTACE

Tvoříme společně Zlín krásný, ale i bezpečný. Život na Zálešné může být pro pěší bezpečnějším, díky přechodu pro chodce, na frekventované silnici směrem k Baťově nemocnici.

ROZPOČET

200 000 Kč

TENTO NÁVRH NEPOSTOUPIL DO HLASOVÁNÍ – ODŮVODNĚNÍ

- článek 8 odstavec 7 - Projekt nesmí zasahovat do koncepčních a strategických plánů města. Zároveň projekt musí odpovídat platné legislativě a respektovat vizuální styl města. Projektem není návrh směřující ke vzniku, změně nebo zrušení platných obecně závazných vyhlášek a nařízení obce či jiných obecně závazných opatření (např. dopravně bezpečnostní opatření na pozemních komunikacích). Projekt nesměřuje do bytového fondu města.

POPIS

Na silnici směrem k Baťově nemocnici v části Zálešná je jeden přechod pro chodce u Jednoty Janušovice směrem k zastávce Padělky IX. Dále na této ulici žádný jiný přechod pro chodce není i přesto, že se jedná o celkem frekventovanou, dlouhou a rovnou cestu. Nenajdeme zde přechod ani u druhé zastávky – Zálešná V., a bohužel ani u nemocnice – pokud jdete po levé straně chodníku tímto směrem. Dle mých informací od místních se zde bohužel v minulosti stala i srážka vozidla s chodcem. Jsem maminka na mateřské a denně zde riskuji dva životy přecházením této cesty směrem k cyklostezce, po které se ráda s dcerou procházím. A nejsem to jenom já, ale několik dalších dětí, dospělých i seniorů. Jsou to lidé, kteří zde bydlí a potřebují přejít na druhou stranu ať už k cyklostezce, na zastávku MHD, k obchodu, hospůdce, hřišti či z jiných důvodů. Pokud zde chci přejít přechod v hodinách, kdy je zvýšená doprava, stane se, že na jedné straně čekám i 10 minut na moment, kdy je možnost přeběhnouti cesty nejbezpečnější. Vytvořením přechodu pro chodce v části, kde jsou i zastávky MHD Zálešná V. se mi zdá jako skvělé řešení. Bylo by to ve středě této cesty a přístupné občanům z okolních ulic.

UMÍSTĚNÍ

přechod přes silnici u zastávky MHD Zálešná V.



Současný stav

Přechod pro chodce tř. 2. května – Zálešná V

ANOTACE

Bezpečnost pro chodce i řidiče – nový přechod na Zálešné.

ROZPOČET

100 000 Kč

TENTO NÁVRH NEPOSTOUPIL DO HLASOVÁNÍ – ODŮVODNĚNÍ

- článek 8 odstavec 7 - Projekt nesmí zasahovat do koncepčních a strategických plánů města. Zároveň projekt musí odpovídat platné legislativě a respektovat vizuální styl města. Projektem není návrh směřující ke vzniku, změně nebo zrušení platných obecně závazných vyhlášek a nařízení obce či jiných obecně závazných opatření (např. dopravně bezpečnostní opatření na pozemních komunikacích). Projekt nesměřuje do bytového fondu města.

POPIS

Zálešná je tvořena hustou zástavbou baťových domků, v současné době obydlených především rodinami s menšími dětmi. Zbývající část obyvatel tvoří senioři. Všichni si zde přejeme bezpečnější přecházení přes třídu 2. května, kde je téměř v každou denní dobu nepřetržitý provoz aut. Ze své vlastní zkušenosti vím, že nikdo nepřibrzdí a přes cestu vás nepustí. Obavy z přecházení máme nejen my dospělí, ale starost máme hlavně o své děti, které potřebují tuto vozovku několikrát denně přejít. Ať už do školy – ze školy nebo se potřebují dostat na druhou stranu k zastávce trolejbusu, aby se mohly přesunout do kroužku, do města, k prarodičům, apod. Věřím, že by se situace výrazně zlepšila, kdyby v blízkosti ulice Zálešná V vznikl nový přechod pro chodce (bez světelné signalizace), neboť všechny ostatní přechody jsou velmi vzdálené. Úsek od Januštice až po Baťovu nemocnici je nevyřešený.

UMÍSTĚNÍ

Poblíž ulice Zálešná V, mezi trolejbusovými zastávkami.



Současný stav

Rekonstrukce chodníku Na Drahách u č. p. 315

ANOTACE

Navrhujeme rekonstrukci chodníku v ulici Na Drahách č. p. 315. Chodník je v havarijním stavu a 40 let nebyl opravován. V ulici bydlí i starší spoluobčané a pohyb po chodníku je pro ně nebezpečný.

ROZPOČET

200 000 Kč

TENTO NÁVRH NEPOSTOUPIL DO HLASOVÁNÍ – ODŮVODNĚNÍ

- rekonstrukce chodníku byla realizována v r. 2024

POPIS

Navrhujeme rekonstrukci chodníku v ulici Na Drahách č. p. 315. Chodník je v havarijním stavu a 40 let neproběhly žádné opravy. V ulici bydlí i starší spoluobčané a pohyb po chodníku ve špatném stavu se stává pro ně nebezpečným.

UMÍSTĚNÍ

ulice Na Drahách u č. p. 315, Zlín



Současný stav

ReUse centrum: záchrana pro nepotřebné věci

ANOTACE

Cílem je opětovné využití starých, ale stále funkčních věcí, které už doma lidé nepotřebují. Zlíňáci tak můžou prodloužit životní cyklus věcem, které jinak bezmyšlenkovitě končí v popelnici.

ROZPOČET

150 000 Kč

TENTO NÁVRH NEPOSTOUPIL DO HLASOVÁNÍ – ODŮVODNĚNÍ

- článek 8 odstavec 7 - Projekt nesmí zasahovat do koncepčních a strategických plánů města. Zároveň projekt musí odpovídat platné legislativě a respektovat vizuální styl města. Projektem není návrh směřující ke vzniku, změně nebo zrušení platných obecně závazných vyhlášek a nařízení obce či jiných obecně závazných opatření (např. dopravně bezpečnostní opatření na pozemních komunikacích). Projekt nesměřuje do bytového fondu města. Tento projekt není možné zrealizovat na sběrných dvorech, jelikož ty jsou ve Zlíně zřízeny na základě povolení Krajského úřadu Zlínského kraje dle platné legislativy. Vhodné prostory město Zlín nyní nemá.

- článek 8 bod 13 Projekt nebude generovat provozní náklady, které vybočují ze standardní činnosti statutárního města Zlína. Aktivita je velmi nákladná na provoz.

POPIS

V současné době je problém s odkládáním věcí u popelnic v celém městě. Občané je tam ukládají v dobré víře, ale neuvědomují si, že tímto způsobem vznikají černé skládky a přidává se zbytečná práce pracovníkům svozu odpadu. ReUse centra jsou místa, která od lidí přijmou nepotřebné, ale stále funkční zboží a nabídnou ho k dalšímu využití. Města u nás v republice v těchto centrech nabízejí prakticky všechno od křesel, přes vybavení do kuchyně i na zahradu, až po kočárky nebo hudební nástroje. Zároveň s nimi existují místa zaměřená pouze na určitou oblast, jako například ReUse centrum dětských věcí a hraček. ReUse centra jako taková dávají věcem novou šanci na život. Někteří je využívají opravdu kvůli ekologii a omezování plýtvání. Jiní sázejí na jednoduchost a rychlý proces zbavení se nepotřebných věcí. Další nedokážou své věci jen tak vyhodit. A samozřejmě existují lidé, kteří do center chodí nakupovat. Peníze, které často dobrovolně hodí nakupující do kasičky, putují na péči o město. Nejbližší podobné centrum je v Otrokovicích. Otevřeno bylo na podzim loňského roku. <https://otrokovice.cz/v-otrokovicich-funguje-nabytkova-banka/d-25714>

Dále jich je asi pět v Praze, pak v Brně, Ostravě, Plzni, Olomouci, v Teplicích či Českých Budějovicích a dalších městech. Co se týče prostoru pro tento projekt, tak jsem se rozhodla pro sběrný dvůr na Zálešné, protože bydlím blízko, chodím okolo a vidím, jaké krásné vázy, talíře a jiné věci pro domácnost leží v kontejneru a jsou určeny k likvidaci. Přitom by z nich dozajista měl někdo radost. Pokud by na to byl prostor v tomto místě, umístila bych zde buňku/obytný kontejner a v něm regály. Kdyby byla možnost většího prostoru, mohly by sem lidé nosit nejen drobné věci do domácnosti, ale také jak jsem výše uvedla i nábytek. To by bylo ale na zvážení ohledně možností SMZ.

UMÍSTĚNÍ

Zálešná I 328, 760 01 Zlín



Ilustrační obrázek

Revitalizace ploch u bytových domů 4763 + 4764, ulice Česká, Jižní Svahy, Zlín

ANOTACE

Zkvalitnění úrovně bydlení a komunikace mezi obyvateli (vytvoření odpočinkové zóny jak pro starší obyvatele, tak i rodiny s dětmi) a navýšení parkovacích míst pro osobní vozy.

ROZPOČET

500 000 Kč

TENTO NÁVRH NEPOSTOUPIL DO HLASOVÁNÍ – ODŮVODNĚNÍ

- článek 8 odstavec 7 - Projekt nesmí zasahovat do koncepčních a strategických plánů města. Zároveň projekt musí odpovídat platné legislativě a respektovat vizuální styl města. Projektem není návrh směřující ke vzniku, změně nebo zrušení platných obecně závazných vyhlášek a nařízení obce či jiných obecně závazných opatření (např. dopravně bezpečnostní opatření na pozemních komunikacích). Projekt nesměřuje do bytového fondu města. Navrhovaná plocha parkovacích stání včetně betonových obrubníků zasahuje do chráněného kořenového prostoru vzrostlého javoru klen. Realizací parkovacích stání by došlo k poškození jeho kořenového systému a následnému zhoršení jeho zdravotního stavu. Návrh tedy není v souladu s platnou legislativou, a to s normou ČSN 83 9061, která stanovuje, že v kořenovém prostoru dřevin se nesmí provádět výkopové práce. V předešlých letech došlo v předmětné lokalitě a jejím blízkém okolí (v docházkové vzdálenosti) k vybudování dostatečného množství parkovacích míst. Nesouhlasíme s další likvidací zelených ploch z důvodu stavby parkovacích stání. Nesouhlasíme s umístěním venkovního posezení včetně stolu v blízkosti bytového domu, protože se tato posezení se stolem stávají důvodem častých stížností místních obyvatel na hluk a nepořádek. V důsledku častých stížností následně musí být tato posezení demontována.

- článek 8 odst. 13 - Projekt nebude generovat provozní náklady, které vybočují ze standardní činnosti statutárního města Zlína. Umístěním odpadkového koše se jedná o navyšování provozních nákladů, které vybočují ze standardní činnosti statutárního města Zlína, neboť v blízkosti se nachází stanoviště kontejnerů na odpad. Odpadkové koše se umísťují pouze u dětských hřišť, v parcích, u zastávek a jiných frekventovaných míst.

POPIS

Stávající stav je zanedbaný, do nedávné doby udržován obyvateli BD 4763-4764, dnes již z důvodu přestárlé populace nemá kdo udržovat. Revitalizací jsou dotčeny plochy veřejné zeleně, ve kterých je zahrnutý i doplňkový veřejný mobiliář. V přilehlém lesoparku je navrženo venkovní sezení. Celý povrch, včetně přístupového chodníku by měl mít polozpevněnou plochu. V navrženém „zeleném prostoru“ prostoru by se provedlo pouze jeho vyčištění, s případným prořezem polokmenů. Pro oživení obou uvedených ploch by bylo žádoucí tyto doplnit vhodnou výsadbou kvetoucích a plodících keřů, které by také přivítalo ptactvo. Kompoziční uspořádání jednotlivých prvků zeleně by mělo umožňovat snadnou dostupnost zatravněných ploch pro servisní techniku. Jednalo by se o štěrkový trávník, který by byl na komunikačních trasách osazený šlapáky, celá plocha by pak byla ohraničena dřevěnou deskou. Doplňkový veřejný mobiliář by byl sestavený z prvků např. mmocté. Lavičky, křesla i stůl budou osazeny na prefa základech, nepřístupné plochy pod mobiliářem mohou být z česaného betonu nebo ze zámkové dlažby. Tento prostor bude doplněn odpadkovým košem a stojanem se zásobníkem sáčků pro psí exkrementy. V dané uliční části by se upravil i stávající obslužný komunikační systém, jehož nedílnou součástí je i doprava v klidu, kde jsou navržena 4 nová kolmá odstavňá stání. Podmínkou realizace je rozšíření slepé obslužné komunikace ze stávající šířky 3,5 m na požadovanou šířku 5,0 m. V dotčené lokalitě by se jednalo o vytvoření odpočinkové zóny, kde by mělo minimálně 96 bytů (4 vchody à 24 bytech) přístup k této revitalizované zelené ploše a zlepšení parkování osobních aut.

UMÍSTĚNÍ

Česká 4763 a 4764



Současný stav

Úprava parkoviště na ulici Vodní, Zlín

ANOTACE

Zlepšení dopravní situace v centru města, zvýšení kapacity parkovacích míst, zlepšení veřejného prostoru před obytnými a komerčními budovami, osazením stromů do zeleného pásu vytvoření lepšího klimatu.

ROZPOČET

12 000 000 Kč

TENTO NÁVRH NEPOSTOUPIL DO HLASOVÁNÍ – ODŮVODNĚNÍ

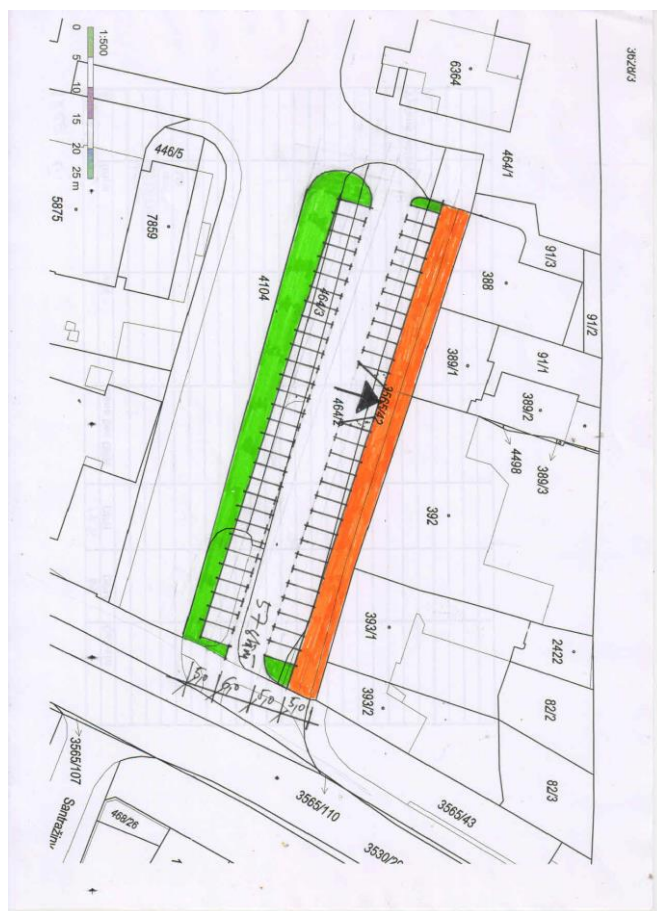
- článek 8 bod 8 – Realizační náklady projektu nepřesáhnou limit 750 tis. Kč včetně DPH (u malého projektu) a 2 mil. Kč včetně DPH (u velkého projektu).

POPIS

Když vidím, jaký objem dopravy projíždí ulicí Vodní a do toho parkovací stání přímo do jízdního pruhu a potom ten hrozný stav povrchu uvnitř parkoviště, navrhl jsem toto řešení. Vjezd na parkoviště by byl u výškové budovy jako klasická křižovatka. Chodník kolem domů by se rozšířil na 5 metrů, aby se vytvořil důstojný veřejný prostor. Parkoviště by bylo řešeno jako kolmé s hloubkou 5 m a středovým pruhem 6 m. Zachovávan by byl širší vjezd do areálu Plynáren. Šířku stání jsem navrhl 2,5 m, ale raději bych volil větší. Snížení počtu stání by tak nevadilo. Zelený pruh může být osázen stromy, případně se může před křižovatkou zúžit na odbočovací pruh. Záleží na posouzení dopravním inženýrem.

UMÍSTĚNÍ

Ulice Vodní, křižovatka s ulicí Dlouhou



Navrhovaný stav

Venkovní lezecká stěna pro děti a mládež, takzvaný bouldering, což je lezení bez lan a jištění na malých blocích

ANOTACE

Lezení na umělých horolezeckých stěnách je čím dál populárnější. Jeho bezpečnou alternativou je takzvaný bouldering, což je lezení bez lan a jištění na malých blocích.

ROZPOČET

500 000 – 800 000 Kč

TENTO NÁVRH NEPOSTOUPIL DO HLASOVÁNÍ – ODŮVODNĚNÍ

- článek 8 odstavec 7 - Projekt nesmí zasahovat do koncepčních a strategických plánů města. Zároveň projekt musí odpovídat platné legislativě a respektovat vizuální styl města. Projektem není návrh směřující ke vzniku, změně nebo zrušení platných obecně závazných vyhlášek a nařízení obce či jiných obecně závazných opatření (např. dopravně bezpečnostní opatření na pozemních komunikacích). Projekt nesměřuje do bytového fondu města. Pro tento prostorově náročný prvek není vhodná ani jedna z navrhovaných lokalit.

POPIS

Lezecká stěna je herní prvek, který může mít různou podobu a rozměry – záleží na dostupné ploše a rozpočtu. Lezecká stěna pro děti a mládež je navrhována na cca 2,7 m výšku a na cca 10 m délky. Pod ní je dopadová plocha (kačírek o hloubce cca 30 cm). Konkrétní podoba by mohla vzejít z nabídek firem na realizaci. Odhad potřebné plochy je asi 50 m² (10 x 5 m). Pohyb po lezecké stěně zatěžuje a procvičuje všechny svalové skupiny, je užitečný pro ovládání celého těla a nutí děti přemýšlet, hledat optimální polohy a rovnováhu. Lezecká stěna (tzv. boulder) jako herní prvek je bezpečnou alternativou větší umělé lezecké stěny. Je nižší a nenáročný na vybavení a zkušenosti, takže ho může využívat široká veřejnost (děti různých věkových skupin). Zároveň by umístění lezecké stěny přineslo vyžití starším dětem (nad 10 let), které už odrostly dětským hřištím a měly by tak alternativu k jiným sedavějším formám zábavy.

UMÍSTĚNÍ

vnitřní Zlín, Burešov, za Janušticí atd.



Ilustrační obrázek

Venkovní pingpongový stůl na ulici Kamenná

ANOTACE

Venkovní pingpongový stůl na ulici Kamenná v těsné blízkosti 3.ZŠ Slovenská

ROZPOČET

80 000 Kč

TENTO NÁVRH NEPOSTOUPIL DO HLASOVÁNÍ – ODŮVODNĚNÍ

- článek 8 odstavec 7 - Projekt nesmí zasahovat do koncepčních a strategických plánů města. Zároveň projekt musí odpovídat platné legislativě a respektovat vizuální styl města. Projektem není návrh směřující ke vzniku, změně nebo zrušení platných obecně závazných vyhlášek a nařízení obce či jiných obecně závazných opatření (např. dopravně bezpečnostní opatření na pozemních komunikacích). Projekt nesměřuje do bytového fondu města. V lokalitě je plánováno umístění fitness prvků pro seniory.

POPIS

Navrhuji umístit venkovní pingpongový stůl na nevyužívané petanque hřiště na ulici Kamenná vedle domu č. p. 3847. V současné době si přes plácek jen lidé zkracují cestu. Hřiště je v těsné blízkosti základní školy, takže je tu velký pohyb starších dětí, které v této lokalitě nemají mnoho možností sportovního vyžití. (Školní hřiště je již několik let uzavřené a po jeho rekonstrukci již nebude volně přístupné.) S návrhem souvisí úprava okolní zeleně tak, aby vyhovovala novému využití hřiště. Přerostlé křoví je pro stolní tenis nevyhovující

UMÍSTĚNÍ

ulice Kamenná vedle domu Kamenná 3847, 760 01 Zlín



Ilustrační obrázek

Veřejné osvětlení ulice Cyklistická

ANOTACE

Ulice Cyklistická propojuje místní část Prštné s centrem města. Komunikace není vedená jako cyklotrasa, ale je cyklisty většinou užívána, osvětlení je zde původní, a nedostačující.

ROZPOČET

300 000 Kč

TENTO NÁVRH NEPOSTOUPIL DO HLASOVÁNÍ – ODŮVODNĚNÍ


- článek 8 odstavec 7 - Projekt nesmí zasahovat do koncepčních a strategických plánů města. Zároveň projekt musí odpovídat platné legislativě a respektovat vizuální styl města. Projektem není návrh směřující ke vzniku, změně nebo zrušení platných obecně závazných vyhlášek a nařízení obce či jiných obecně závazných opatření (např. dopravně bezpečnostní opatření na pozemních komunikacích). Projekt nesměřuje do bytového fondu města. Je již v plánu realizovat Odborem dopravy v roce 2025.

POPIS

Ulice Cyklistická propojuje místní část Prštné s centrem města. Komunikace není vedená jako cyklotrasa, ale je cyklisty většinou užívána, osvětlení je zde původní, a nedostačující. V prostřední části trati, není osvětlení žádné.

UMÍSTĚNÍ

ulice Cyklistická, Zlín



Současný stav

Větší bezpečí pro děti – MŠ Slínová

ANOTACE

Žádáme o doplnění dopravního značení v blízkosti MŠ Slínová, pro větší bezpečí nejen dětí. Každý den zde přechází přes vozovku rodiče s dětmi, není zde žádné upozornění pro řidiče, ani přechod.

ROZPOČET

40 000 Kč

TENTO NÁVRH NEPOSTOUPIL DO HLASOVÁNÍ – ODŮVODNĚNÍ

- článek 8 odstavec 7 - Projekt nesmí zasahovat do koncepčních a strategických plánů města. Zároveň projekt musí odpovídat platné legislativě a respektovat vizuální styl města. Projektem není návrh směřující ke vzniku, změně nebo zrušení platných obecně závazných vyhlášek a nařízení obce či jiných obecně závazných opatření (např. dopravně bezpečnostní opatření na pozemních komunikacích). Projekt nesměřuje do bytového fondu města.

POPIS

Žádáme o doplnění dopravního značení v blízkosti MŠ Slínová, pro větší bezpečí nejen dětí. Každý den zde přechází přes vozovku rodiče s dětmi do školky, není zde žádné upozornění pro řidiče, ani přechod. Automobily parkují v blízkosti školky mnohdy nevhodně a brání tak přehlednému průchodu do/ze školky. Navrhujeme doplnit tato značení, nebo alespoň nějaké z nich, dle možností:

- značky “pozor děti / přechod pro chodce”
- vodorovné dopravní značení “přechod pro chodce / místo pro přecházení”
- vodorovné dopravní značení “zákaz zastavení/zákaz stání”

UMÍSTĚNÍ

ulice Slínová / MŠ Slínová 4225, Zlín



Současný stav

Zdravá stezka poznání

ANOTACE

Interaktivně naučná lesní stezka, má za cíl zvyšovat fyzickou zdatnost místních obyvatel a rozvíjet rekreační funkce lesa, které posilující místní identitu a zvýšit vědomosti dětí a dospělých o přírodě.

ROZPOČET

200 000 Kč

TENTO NÁVRH NEPOSTOUPIL DO HLASOVÁNÍ – ODŮVODNĚNÍ

Návrh byl zamítnut, jelikož je totožný s návrhem Naučná stezka o životě lesa na Letné. Návrh Naučná stezka o životě lesa na Letné byl zařazen do hlasování v kategorii „malé projekty“. Návrh Zdravá stezka poznání přišel v pozdějším termínu než Naučná stezka o životě lesa na Letné.

POPIS

Zdravá stezka Poznání. Délka trasy: 500 m Start: Stezka zdraví Tlustá hora – přístupová trasa B, od bývalého sběrného dvora

Cíl: stezka zdraví – altán Interaktivně naučná lesní stezka, má za cíl zvyšovat fyzickou zdatnost místních obyvatel a rozvíjet rekreační funkce lesa, které posilující místní identitu a zvýšit vědomosti dětí a dospělých o přírodě a přispět k její ochraně.

UMÍSTĚNÍ

Od bývalého sběrného dvora ke Stezce zdraví



Ilustrační obrázek